

INSTITUTO NACIONAL DE DEFENSA CIVIL

SEDE CENTRAL

Hoja de Trámite Nro 06537-2018

Nro. Operación:	1106735	Año Operac.:	2018	Fec. Operac.:	06/04/2018
Nro Documento:	00336				
Tipo Doc.:	Memorandum	Fec. Doc.:	06/04/2018		
Anexos:	07 FOLIOS				
Remitente:	DIRECCIÓN DE PREPARACIÓN				
Asunto:	INCLUSIÓN EN LA BASE DE DATOS DEL FONDES COMO ZONA DE ALTO PELIGRO A INUNDACIÓN DEL DISTRITO DE IRAZOLA, PROVINCIA DE PADRE ABAD - UCAYALI				



DESTINATARIO:	SIGLAS:	COD:	PARA:
<input type="checkbox"/> JEFATURA	JEF	- 1.0	<input type="checkbox"/> Acción
<input type="checkbox"/> SECRETARIA GENERAL	SEC-GRAL	- 2.0	<input checked="" type="checkbox"/> Explotación
<input type="checkbox"/> ORGANO DE CONTROL INSTITUCIONAL	OCI	- 3.0	<input type="checkbox"/> Coordinación
<input type="checkbox"/> OF. GENERAL DE ASESORIA JURIDICA	OGAJ	- 5.0	<input type="checkbox"/> Opinión
<input type="checkbox"/> OF. GENERAL DE PLANIFICACION Y PRESUPUESTO	OGPP	- 4.0	<input type="checkbox"/> Evaluación/Estudio
<input type="checkbox"/> OF. GENERAL COOPER. Y ASUNTOS INTERNAC.	OGCAI	- 9.0	<input type="checkbox"/> Recomendación
<input type="checkbox"/> OF. GENERAL DE COMUNICACION SOCIAL	OGCS	- 7.0	<input type="checkbox"/> Seguimiento
<input type="checkbox"/> OF. GENERAL DE TECN. DE LA INFO.Y COMUNIC.	OGTIC	- 8.0	<input type="checkbox"/> Informe
<input type="checkbox"/> OF. GENERAL DE ADMINISTRACION	OGA	- 6.0	<input type="checkbox"/> Informar Respuesta
<input type="checkbox"/> OF. RECURSOS HUMANOS	RRHH	- 6.1	<input type="checkbox"/> Dar Respuesta
<input type="checkbox"/> OF. CONTABILIDAD	CONTAB	- 6.2	<input type="checkbox"/> Proformar
<input type="checkbox"/> OF. TESORERIA	TESO	- 6.3	<input type="checkbox"/> Difundir
<input type="checkbox"/> OF. LOGÍSTICA	LOG	- 6.4	<input type="checkbox"/> Autorizado
<input type="checkbox"/> OF. SERVICIOS GENERALES	SSGG	- 6.5	<input type="checkbox"/> Denegado
<input type="checkbox"/> DIR. POLITICAS, PLANES Y EVALUACION	DIPPE	- 12.0	<input type="checkbox"/> Mantener Pendiente
<input type="checkbox"/> DIR. DESARROLLO Y FORTAL. DE CAPAC. HUM.	DEFOCAPH	- 13.0	<input type="checkbox"/> Devolución
<input type="checkbox"/> DIR. PREPARACION	DIPRE	- 10.0	<input type="checkbox"/> Agendar
<input type="checkbox"/> DIR. RESPUESTA	DIRES	- 11.0	<input type="checkbox"/> Conocimiento
<input type="checkbox"/> DIR. REHABILITACION	DIREH	- 14.0	<input type="checkbox"/> Archivo
<input type="checkbox"/> COMISION ESPECIAL DE CAUTELA	CEC	- 20.0	<input type="checkbox"/> Trámite
<input type="checkbox"/> COMITE ESPECIAL PROC. SELECCION	CEPS	- 17.0	<input type="checkbox"/> Otro: _____
<input type="checkbox"/> SEC COMITE CONTROL INTERNO	SCCI	- 21.0	
<input type="checkbox"/> SEC. TEC. DE LOS ORGANOS INSTR DEL PROC ADM DISCIP	STPAD	- 18.0	
<input checked="" type="checkbox"/> SEC TEC COMISION MULTISECTORIAL DEL FONDES	STCMF	- 70.0	
<input type="checkbox"/> C.A.F.A.E.	CAFAE	- 22.0	
<input type="checkbox"/> CMTE. SEGURIDAD Y SALUD EN EL TRABAJO	CSST	- 23.0	
<input type="checkbox"/> COMISION PERMANENTE PAGO SENTENCIAS	CPPS	- 24.0	
<input type="checkbox"/> D.D. ...	DDI-		
<input type="checkbox"/> D.D. ...	DDI-		
<input type="checkbox"/> D.D. ...	DDI-		
<input type="checkbox"/> D.D. ...	DDI-		
<input type="checkbox"/> D.D. ...	DDI-		

PRIORIDAD DE RESPUESTA

RUTINA URGENTE MUY URGENTE PLAZO

OBSERVACIONES :

Señor Magallanes y Seta Gisela
Escanear y enviar correo a OBTIC para que sea publicado
en la pagina del FONDES (Zona inundable).

FIRMA :




DIRECCION U OFICINA:

09/04/18

ACCION TOMADA (CLARA Y CONCRETA):

Ing Rosano Coz
Analizar y Explotación doc. remitido por Direc Preparación

09 ABR. 2018





Instituto Nacional de Defensa Civil
Dirección de Preparación

MEMORANDUM N° 336-2018/INDECI/10.1



A : Señor
Luis Alberto Carranza Micalay
Secretario General del Instituto Nacional de Defensa Civil

Asunto : Inclusión en la base de datos como zona de Alto Peligro a inundación del distrito de Irazola, Provincia de Padre Abad - Ucayali

Referencia : Oficio N° 183-2018/CENEPRED/DGP-1.0 del 27 Marzo 2018
(HT N° 05703-2018 // N° Oper.0990035)

Fecha : 06 ABR 2018

Tengo el agrado de dirigirme a Ud. en relación al documento de referencia, a través del Jefe del Centro Nacional de Estimación, Prevención y Reducción del Riesgo de Desastres-CENEPRED, traslada solicitud de inclusión en la base de datos como zona de alto peligro a inundación del distrito de Irazola – Provincia de Padre Abad – Ucayali (Oficio N° 062-2018-ALC-MDI-SA del 08 Marzo 2018).

Al respecto, se remite adjunto el expediente en mención (HT N° 05703-2018), para su derivación a la Dirección de Rehabilitación para su atención, de acuerdo a la competencia de sus funciones. Asimismo, cabe mencionar que se ha revisado la base de datos remitida por el CENEPRED, confirmándose que el mencionado distrito ha sido considerado, lo cual informamos a usted para su consideración y fines correspondientes.

Atentamente,


Mg. Ing. Angel Raúl Montesinos Echenique
Director de Preparación
Instituto Nacional de Defensa Civil

N° Op.: 1106735

INSTITUTO NACIONAL DE DEFENSA CIVIL

SEDE CENTRAL

Hoja de Trámite Nro 05703-2018

Nro. Operación: **0990035** Año Operac.: **2018** Fec. Operac.: **28/03/2018**
 Nro Documento: **183-2018/CENEPRED/DGP-1.0**
 Tipo Doc.: **Oficio** Fec. Doc.: **27/03/2018**
 Anexos: **05 FOLIOS**
 Remitente: **CENEPRED - CENTRO NACIONAL DE ESTIMACION, PREVENCION Y REDUC**

Asunto: **SOLICITA INCLUSION EN LA BASE DE DATOS COMO ZONA DE ALTO PELIGRO A INUNDACION DEL DISTRITO DE IRAZOLA, PROVINCIA DE PADRE ABAD - UCAYALI**

DESTINATARIO:	SIGLAS:	COD:	PARA:
<input checked="" type="checkbox"/> JEFATURA - COEN	JEF	- 1.0	<input checked="" type="checkbox"/> Acción
<input type="checkbox"/> SECRETARIA GENERAL	SEC-GRAL	- 2.0	<input type="checkbox"/> Explotación
<input type="checkbox"/> ORGANO DE CONTROL INSTITUCIONAL	OCI	- 3.0	<input type="checkbox"/> Coordinación
<input type="checkbox"/> OF. GENERAL DE ASESORIA JURIDICA	OGAJ	- 5.0	<input type="checkbox"/> Opinión
<input type="checkbox"/> OF. GENERAL DE PLANIFICACION Y PRESUPUESTO	OGPP	- 4.0	<input type="checkbox"/> Evaluación/Estudio
<input type="checkbox"/> OF. GENERAL COOPER. Y ASUNTOS INTERNAC.	OGCAI	- 9.0	<input type="checkbox"/> Recomendación
<input type="checkbox"/> OF. GENERAL DE COMUNICACION SOCIAL	OGCS	- 7.0	<input type="checkbox"/> Seguimiento
<input type="checkbox"/> OF. GENERAL DE TECN. DE LA INFO.Y COMUNIC.	OGTIC	- 8.0	<input type="checkbox"/> Informe
<input type="checkbox"/> OF. GENERAL DE ADMINISTRACION	OGA	- 6.0	<input type="checkbox"/> Proyectar Respuesta
<input type="checkbox"/> OF. RECURSOS HUMANOS	RRHH	- 6.1	<input type="checkbox"/> Dar Respuesta
<input type="checkbox"/> OF. CONTABILIDAD	CONTAB	- 6.2	<input type="checkbox"/> Proformar
<input type="checkbox"/> OF. TESORERIA	TESO	- 6.3	<input type="checkbox"/> Difundir
<input type="checkbox"/> OF. LOGÍSTICA	LOG	- 6.4	<input type="checkbox"/> Autorizado
<input type="checkbox"/> OF. SERVICIOS GENERALES	SSGG	- 6.5	<input type="checkbox"/> Denegado
<input type="checkbox"/> DIR. POLITICAS, PLANES Y EVALUACION	DIPPE	- 12.0	<input type="checkbox"/> Mantener Pendiente
<input type="checkbox"/> DIR. DESARROLLO Y FORTAL. DE CAPAC. HUM.	DEFOCAPH	- 13.0	<input type="checkbox"/> Devolución
<input checked="" type="checkbox"/> DIR. PREPARACION	DIPRE	- 10.0	<input checked="" type="checkbox"/> Agendar
<input type="checkbox"/> DIR. RESPUESTA	DIRES	- 11.0	<input checked="" type="checkbox"/> Conocimiento
<input type="checkbox"/> DIR. REHABILITACION	DIREH	- 14.0	<input type="checkbox"/> Archivo
<input type="checkbox"/> COMISION ESPECIAL DE CAUTELA	CEC	- 20.0	<input type="checkbox"/> Trámite
<input type="checkbox"/> COMITE ESPECIAL PROC. SELECCION	CEPS	- 17.0	<input type="checkbox"/> Otro:
<input type="checkbox"/> SEC COMITE CONTROL INTERNO	SCCI	- 21.0	
<input type="checkbox"/> SEC. TEC. DE LOS ORGANOS INSTR DEL PROC ADM DISCIP	STPAD	- 18.0	
<input type="checkbox"/> SEC TEC COMISION MULTISECTORIAL DEL FONDES	STCMF	- 70.0	
<input type="checkbox"/> C.A.F.A.E.	CAFAE	- 22.0	
<input type="checkbox"/> CMTE. SEGURIDAD Y SALUD EN EL TRABAJO	CSST	- 23.0	
<input type="checkbox"/> COMISION PERMANENTE PAGO SENTENCIAS	CPPS	- 24.0	
<input type="checkbox"/> D.D. ...	DDI-		
<input type="checkbox"/> D.D. ...	DDI-		
<input type="checkbox"/> D.D. ...	DDI-		
<input type="checkbox"/> D.D. ...	DDI-		
<input type="checkbox"/> D.D. ...	DDI-		

INSTITUTO NACIONAL DE DEFENSA CIVIL
 DIRECCION DE PREPARACION
RECIBIDO
 02 ABR 2018
 Reg.: **A12**
 Hora: **11:37** Firma: *[Firma]*

PRIORIDAD DE RESPUESTA

RUTINA URGENTE MUY URGENTE PLAZO

OBSERVACIONES :

FIRMA

DIRECCION U OFICINA:

ACCION TOMADA (CLARA Y CONCRETA):

28 MAR. 2018
 03 ABR. 2018
 Reg.: **077**
 Hora: *[Firma]*



PERÚ

Ministerio de Defensa

Centro Nacional de Estimación,
Prevención y Reducción del Riesgo de
Desastres - CENEPRED

Jefatura

"Decenio de la Igualdad de oportunidades para mujeres y hombres"
"Año del Diálogo y la Reconciliación Nacional"

Lima, 27 MAR 2018

OFICIO N° 183 - 2018 /CENEPRED/DGP-1.0

Señor General EP
JORGE LUIS CHAVEZ CRESTA
Secretario Técnico
Comisión Multisectorial del FONDES
Calle Ricardo Angulo Ramírez N° 694
San Isidro. -



Asunto : Solicitud de inclusión en la base de datos como zona de Alto Peligro a inundación del distrito de Irazola, Provincia de Padre Abad - Ucayali

Referencias : a) Oficio N° 063-2018 /CENEPRED/DGP-2.0, de fecha 26.01.2018
b) Oficio N° 062-2018-ALC-MDI-SA., de fecha 08.03.2018

De mi especial consideración:


Tengo el agrado de dirigirme a usted, con relación al Oficio N° 201-2017/CENEPRED/DGP-1.0, de fecha 26 de mayo de 2017, mediante el cual se remitió a su despacho la lista de distritos expuestos a peligros por inundación en el ámbito nacional, información basada en el estudio "Identificación de zonas vulnerables ante inundaciones en ríos y quebradas 2016" elaborado por la Autoridad Nacional del Agua (ANA), entidad técnica competente en este peligro, la misma que está sujeta a actualización de acuerdo a la generación de nuevos estudios y/o informes técnicos que la ANA elabore.

Asimismo, mediante el Oficio N° 554-2017/CENEPRED/DGP-1.0 de fecha 24 de noviembre de 2017, fue remitido a su despacho una base de datos actualizada de nuevos distritos expuestos a peligros por inundación, razón por la cual, hemos ingresado a nuestra base de datos los puntos críticos por inundación tomando como referencia el Informe de Evaluación de Riesgos por inundación fluvial en la localidad de San Alejandro, Distrito de Irazola, Provincia de Padre Abad – Departamento de Ucayali. En dicho informe se incorporan las recomendaciones dadas por nuestra entidad, por lo cual se emitió la apreciación técnica favorable, mediante el documento de la referencia a).

Por lo expuesto, traslado el oficio de la referencia b), mediante el cual la Municipalidad Distrital de Irazola – San Alejandro, Provincia de Padre Abad, Departamento de Ucayali, indica que solicitó la inclusión de su distrito en el FONDES, para consideración de su despacho y fines por corresponder.

Es propicia la oportunidad para expresar las muestras de mi consideración y estima.

Atentamente,


VICEALMIRANTE (R)
WLADIMIRO GIOVANNINI Y FREIRE
JEFE DEL CENEPRED



MUNICIPALIDAD DISTRITAL DE IRAZOLA – SAN ALEJANDRO
PROVINCIA DE PADRE ABAD - UCAYALI
ALCALDÍA



"Año del Dialogo y la Reconciliación Nacional"

Villa San Alejandro, 08 de Marzo del 2018.

OFICIO N° 062-2018-ALC-MDI-SA.

Señor

CONTRALMIRANTE (R). RAUL VASQUEZ ALVARADO

Secretario General del Centro Nacional de Estimación, Prevención y Reducción del Riesgos y Desastres.
CENEPRED

ASUNTO : SOLICITO SER INCLUIDO EN LA BASE DE DATOS COMO ZONA DE ALTO PELIGRO A INUNDACIÓN DEL DISTRITO DE IARZOLA – PROVINCIA DE PADRE ABAD – UCAYALI.

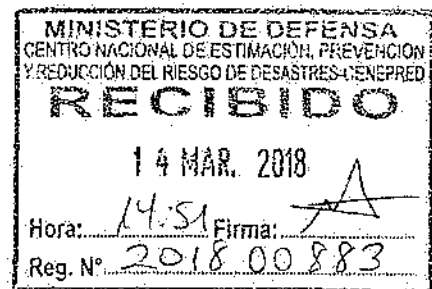

Tengo el alto honor de dirigirme a Usted, para expresarle el saludo cordial a nombre del cuerpo Edil de la Municipalidad Distrital de Irazola, Provincia de Padre Abad, Región Ucayali, para manifestarle lo siguiente:

A fin de solicitar financiamiento al Fondes para Inversiones ante la Ocurrencia de Desastres Naturales – FONDES, del Proyecto de Inversión Pública "INSTALACION DE DEFENSA RIBERENA DE LA MARGEN IZQUIERDA DEL RIO SAN ALEJANDRO, LOCALIDAD DE SAN ALEJANDRO, DISTRITO DE IRAZOLA, PROVINCIA DE PADRE ABAD, DEPARTAMENTO DE UCAYALI", debido a que en la actualidad existe un alto peligro de inundación en el Distrito de Irazola, Provincia de Padre Abad, así mismo en el distrito de Irazola se encuentra en inminente peligro viviendas, colegios, carreteras, áreas de cultivo, ya que el Río San Alejandro se encuentra dentro del casco Urbano.

Por las razones expuestas, es muy urgente y necesario ser incluido en su **BASE DE DATOS** y comunicar al **FONDES** como zona de alto peligro de inundación de la margen izquierda del río San Alejandro, Distrito de Irazola, Provincia de Padre Abad, Departamento de Ucayali.

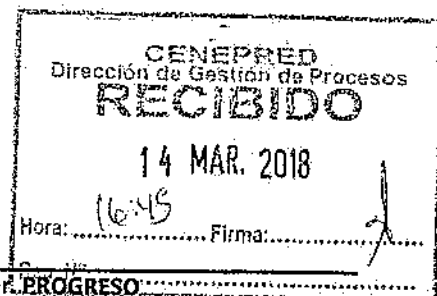
Seguro de su atención al presente, aprovecho la oportunidad para expresarle los sentimientos de mi mayor consideración y estima personal

Atentamente,



C.c.
 Archivo

Nota
 Se adjunta:
 OFICIO N° 063-2018/CENEPRED/DGP- 2.0 (DE FECHA 26/01/2018)





PERU

Ministerio de Defensa

Centro Nacional de Estimación, Prevención y
Reducción del Riesgo de Desastres
GENEPRED

Secretaría General

"Decenio de la Igualdad de Oportunidades para mujeres y hombres"
"Año del Diálogo y la Reconciliación Nacional"

Lima, 26 ENE 2018

OFICIO N° 063 -2018/CENEPRED/DGP-2.0

Señor
JAVIER CASTILLO MALPARTIDA
Alcalde de la Municipalidad Distrital de Irazola
Calle Central S/N Villa San Alejandro Km 111
Irazola - Ucayali.-

Asunto : Solicitud de opinión técnica a Informe de Evaluación de Riesgos

Referencia : Oficio N° 004-2018-ALC-MDI-SA, de fecha 15 de enero de 2018

De mi consideración:

Tengo el agrado de dirigirme a usted, en atención al documento de la referencia, a través del cual solicita la Opinión Técnica relacionada al Informe de Evaluación de Riesgo por inundación fluvial en la localidad de San Alejandro, distrito de Irazola, provincia de Padre Abad, departamento de Ucayali.

Al respecto, y de acuerdo a lo establecido en los artículos 6.13 y 6.15 del Reglamento de la Ley N° 29664 - Ley del Sistema Nacional de Gestión del Riesgo de Desastres - SINAGERD, este Centro Nacional recomienda lo siguiente:

- Hacer de su conocimiento que el Informe de Evaluación de Riesgos por inundación de la localidad de San Alejandro, distrito de Irazola, provincia de Padre Abad - departamento Ucayali ha incorporado las recomendaciones dadas por nuestra entidad, por lo cual se da la apreciación técnica favorable.

Es propicia la oportunidad para expresar las muestras de mi especial consideración y estima.

Atentamente,

CONTRALMIKANTE (R)
RAÚL VÁSQUEZ ALVARADO
Secretario General del CENEPRED

FERS/EJE/Na0



PERU

Ministerio de Defensa

Centro Nacional de Estimación, Prevención y
Reducción del Riesgo de Desastres
CENEPRED

Secretaría General

"Decenio de la Igualdad de Oportunidades para mujeres y hombres"
"Año del Diálogo y la Reconciliación Nacional"

Lima, 26 ENE 2018

OFICIO N° 063-2018/CENEPRED/DGP-2.0

Señor
JAVIER CASTILLO MALPARTIDA
Alcalde de la Municipalidad Distrital de Irazola
Calle Central S/N Villa San Alejandro-Km 111
Irazola - Ucayali.-

Asunto : Solicitud de opinión técnica a Informe de Evaluación de Riesgos

Referencia : Oficio N° 004-2018-ALC-MDI-SA, de fecha 15 de enero de 2018

De mi consideración:

Tengo el agrado de dirigirme a usted, en atención al documento de la referencia, a través del cual solicita la Opinión Técnica relacionada al Informe de Evaluación de Riesgo por inundación fluvial en la localidad de San Alejandro, distrito de Irazola, provincia de Padre Abad, departamento de Ucayali.

Al respecto, y de acuerdo a lo establecido en los artículos 6.13 y 6.15 del Reglamento de la Ley N° 29664 - Ley del Sistema Nacional de Gestión del Riesgo de Desastres - SINAGERD, este Centro Nacional recomienda lo siguiente:

- Hacer de su conocimiento que el Informe de Evaluación de Riesgos por inundación de la localidad de San Alejandro, distrito de Irazola, provincia de Padre Abad - departamento Ucayali ha incorporado las recomendaciones dadas por nuestra entidad, por lo cual se da la apreciación técnica favorable.

Es propicia la oportunidad para expresar las muestras de mi especial consideración y estima.

Atentamente,

CONTRALMPANTE (R)
RAÚL VÁSQUEZ ALVARADO
Secretario General del CENEPRED

FERS/EJE/Não



PERU

Ministerio de Defensa

Centro Nacional de Estimación, Prevención y Reducción del Riesgo de Desastres - CENEPRED

Secretaría


"Año del Buen Servicio al Ciudadano"

Lima, 26 MAY 2017

OFICIO N° 201 - 2017/CENEPRED/DGP-1.0

CARGO

Señor
LUIS ALFONSO ZUAZO MANTILLA
Secretario Técnico
Comisión Multisectorial del FONDES
Calle Dr. Ricardo Angulo Ramirez 694, Urb. Corpac
San Isidro.



Asunto : Remite información de ámbitos expuestos (distritos) a peligros.

Referencia : Oficio N° 2325-2017-FONDES/70.0, del 16.05.2017

De mi mayor consideración:

Tengo el agrado de dirigirme a usted con relación al documento de la referencia para remitirle, adjunto al presente en CD, la información correspondiente a los distritos expuestos en el ámbito nacional, a peligros por inundación, movimientos en masa, tsunamis, sismos y volcanes, esta información se encuentra en formato de tablas excel y en formato cartográfico shapefile.

Estos resultados están basados en la información disponible, elaborada por las entidades técnicas y científicas en relación a su temática, tales como el Instituto Geológico, Minero y Metalúrgico - INGEMMET (movimientos en masa y volcanes), Instituto Geofísico del Perú - IGP (sismos), Dirección de Hidrografía y Navegación de la Marina de Guerra del Perú - DHN (tsunamis) y Autoridad Nacional del Agua - ANA (inundaciones).

Hago propicia la oportunidad para expresarle los sentimientos de mi más alta consideración.

Atentamente.

VICEALMIRANTE (R)
WLADIMIRO GIOVANNINI Y FREIRE
JEFE DEL CENEPRED

Adjunto DVD conteniendo:

- 1 carpeta de cinco (05) tablas en formato excel
- 1 carpeta de cinco (05) archivos en formato shapefile
- 1 carpeta de cuatro (04) estudios en pdf

AZG/Jler



PERÚ

Ministerio de Defensa

Centro Nacional de Estimación, Prevención y Reducción del Riesgo de Desastres - CENEPRED

Jazán

24 NOV 2017

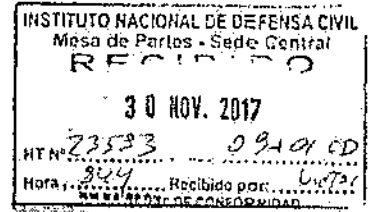
"Año del Buen Servicio al Ciudadano"

CARGO

Lima,

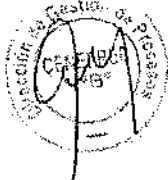
OFICIO N° 554-2017/CENEPRED/DGP-1.0

Señor General EP
JORGE LUIS CHAVEZ CRESTA
Secretario Técnico
Comisión Multisectorial del FONDES
Calle Ricardo Angulo Ramírez N° 694
San Isidro. -



Asunto : Solicitan inclusión en la base de datos remitida al FONDES
Referencia : Oficio N° 563-2017/MDJ-A, de fecha 10 de noviembre de 2017

De mi especial consideración:



Tengo el agrado de dirigirme a usted, con relación al oficio N° 201-2017/CENEPRED/DGP-1.0, de fecha 26 de mayo de 2017, mediante el cual se remitió a su despacho la lista de distritos expuestos a peligros por inundación en el ámbito nacional, información basada en el estudio "Identificación de zonas vulnerables ante inundaciones en ríos y quebradas 2016" elaborado por la Autoridad Nacional del Agua (ANA), entidad técnica competente en este peligro, la misma que está sujeta a actualización de acuerdo a la generación de nuevos estudios y/o informes técnicos que la ANA elabore.



En ese sentido, hemos actualizado nuestra base de datos de puntos críticos por inundación tomando como base los estudios "Identificación de poblaciones vulnerables por activación de quebradas 2015-2016" y "Complementación de identificación de poblaciones vulnerables por activación de quebradas 2016-2017", elaborados por la Dirección de Estudios de Proyectos Hidráulicos Multisectoriales de la ANA, los cuales consideran en el ámbito del distrito de Jazán, provincia de Bongará, departamento de Amazonas, poblaciones vulnerables por la activación de las quebradas Ingenio, Siquite y Asnac.

Finalmente, remito adjunto al presente la base de datos actualizados en base a los estudios antes señalados y traslado el oficio de la referencia, mediante el cual el Sr. Alcalde de la Municipalidad Distrital de Jazán solicita su inclusión en el FONDES, para consideración de su despacho y fines por corresponder.

Hago propicia la ocasión para expresar las muestras de mi consideración y estima personal.

Atentamente,

VICEALMIRANTE (R)
VLADIMIRO GIOVANTINI Y FREIRE
JEFE DEL CENEPRED

C.c. Municipalidad Distrital de Jazán-Bongará-Amazonas

FRS/AZG/ljer

Ay. Del Barrio Norte N° 217, 218, Urb. Conces. San Isidro, Lima.