





DIST.: OLMOS

CCPP Alan García

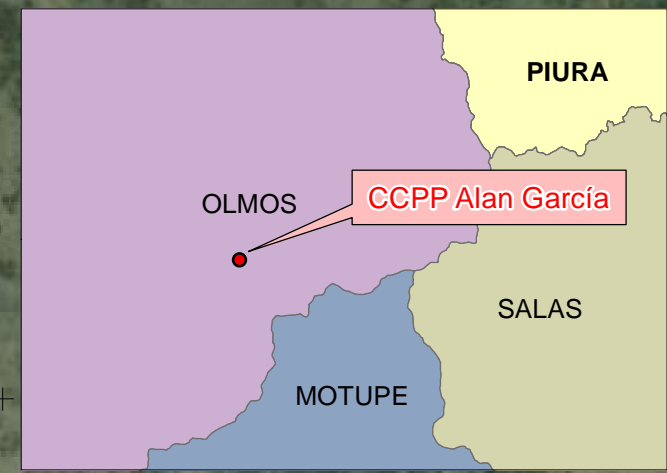
ZONA INUNDABLE

ZONA SEGURA

Leyenda

-  Ruta de Evacuación
-  Zona Segura
-  Zona Inundable
-  Red Vial

Fuente:
 Municipalidad Distrital de Olmos
 Instituto Nacional de Estadística e Informática - INEI
 Instituto Nacional de Defensa Civil - INDECI
 * Zona Inundable Referencial



MINISTERIO DE AGRICULTURA Y RIEGO
 AUTORIDAD NACIONAL DEL AGUA
 ANA
 Autoridad Nacional del Agua

DIRECCIÓN DE ESTUDIOS DE PROYECTOS HIDRÁULICOS MULTISECTORIALES

INSTITUTO NACIONAL DE DEFENSA CIVIL - INDECI
 DIRECCIÓN DE PREPARACIÓN
 CENTRO DE PROCESAMIENTO DE INFORMACIÓN GEOESPACIAL - CEPIG

MAPA DE RUTAS DE EVACUACIÓN
 Río Olmos - Alan García - Olmos - Lambayeque
 REGIÓN LAMBAYEQUE

FECHA: Febrero 2018	DATUM: WGS84	ESCALA: 1:4,000
------------------------	-----------------	--------------------

110 55 0 110 Metros

Source: Esri, DigitalGlobe, GeoEye, Earthstar Geographics, CNES/Airbus DS, USDA, AeroGRID, IGN, SIA, Swire