

CC.PP. Paruro

ZONA INUNDABLE

CUSCO



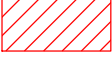

QDA. SIN NOMBRE

Dist. Huacar



ZONA SEGURA



Sin Arimat

Leyenda

-  Ruta de Evacuación
-  Zona Segura
-  Zona Inundable
-  Red Vial

Fuente:
 Municipalidad Distrital de Huarmaca
 Instituto Nacional de Estadística e Informática - INEI
 Instituto Nacional de Defensa Civil - INDECI
 * Zona Inundable Referencial



 MINISTERIO DE AGRICULTURA Y RIEGO
 AUTORIDAD NACIONAL DEL AGUA
 DIRECCIÓN DE ESTUDIOS DE PROYECTOS HIDRÁULICOS MULTISECTORIALES



 INSTITUTO NACIONAL DE DEFENSA CIVIL - INDECI
 DIRECCIÓN DE PREPARACIÓN
 CENTRO DE PROCESAMIENTO DE INFORMACIÓN GEOESPACIAL - CEPIC

MAPA DE RUTAS DE EVACUACIÓN
 Quebrada S/N, Centro Poblado: Misca
 Distrito: Paruror, Provincia: Paruro
REGIÓN CUSCO

FECHA: Febrero 2018	DATUM: WGS84	ESCALA: 1:2,500
------------------------	-----------------	--------------------

75 37.5 0 75 Metros

Source: Esri, DigitalGlobe, GeoEye, Earthstar Geographics, CNES/Airbus DS, USDA, USGS, AeroGRID, IGN, and the GIS User Community