

CC.PP. Yanamanchi

QDA. SIN NOMBRE

QDA. SIN NOMBRE

ZONA SEGURA



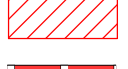

ZONA INUNDABLE

ZONA SEGURA


Dist. Lucre


CUSCO


Leyenda


-  Ruta de Evacuación
-  Zona Segura
-  Zona Inundable
-  Red Vial

Fuente:
 Municipalidad Distrital de Huarmaca
 Instituto Nacional de Estadística e Informática - INEI
 Instituto Nacional de Defensa Civil - INDECI
 * Zona Inundable Referencial


 MINISTERIO DE AGRICULTURA Y RIEGO
 DIRECCIÓN DE ESTUDIOS DE PROYECTOS HIDRÁULICOS MULTISECTORIALES


 ANA
 Autoridad Nacional del Agua


 INSTITUTO NACIONAL DE DEFENSA CIVIL - INDECI
 DIRECCIÓN DE PREPARACIÓN
 CENTRO DE PROCESAMIENTO DE INFORMACIÓN GEOESPACIAL - CEPIG



MAPA DE RUTAS DE EVACUACIÓN
 Quebrada S/N, Centro Poblado: Yanamanchi
 Distrito: Lucre, Provincia: Quispicanchi
REGIÓN CUSCO

FECHA: Febrero 2018	DATUM: WGS84	ESCALA: 1:6,000
------------------------	-----------------	--------------------

