



ZONA INUNDABLE

Dist.: PATAPO

TUPAC AMARU





El Progreso



ZONA SEGURA
Descampado
(0.18ha)

Zona inundable referencial

Fuente:
Municipalidad Distrital de Patapo
Instituto Nacional de Estadística e Informática - INEI

LEYENDA

-  Rutas de Evacuación
-  Zona Segura
-  Zona Inundable
-  Red Vial

 INSTITUTO NACIONAL DE DEFENSA CIVIL - INDECI DIRECCIÓN DE PREPARACIÓN CENTRO DE PROCESAMIENTO DE INFORMACIÓN GEOESPACIAL - CEPIG				
MAPA DE RUTAS DE EVACUACIÓN El progreso - Patapo - Chiclayo REGIÓN LAMBAYEQUE				
FECHA: Noviembre 2015	DATUM: WGS84	ZONA: 17 SUR	MAPA: LAM 83	
ESCALA: 1:4,500		