







**ZONA INUNDABLE**

**ZONA SEGURA**  
Loza Deprtv.  
(0.35 ha)





**Dist.: PACORA**

**LEYENDA**

-  Rutas de Evacuación
-  Zona Segura
-  Zona Inundable
-  Red Vial

Zona inundable referencial

Fuente:  
Municipalidad Distrital de Pacora  
Instituto Nacional de Estadística e Informática - INEI

 INSTITUTO NACIONAL DE DEFENSA CIVIL - INDECI DIRECCIÓN DE PREPARACIÓN CENTRO DE PROCESAMIENTO DE INFORMACIÓN GEOESPACIAL - CEPIG				
<b>MAPA DE RUTAS DE EVACUACIÓN</b> Huaca Rivera Pacora - Pacora - Lambayeque <b>REGIÓN LAMBAYEQUE</b>				
FECHA: Noviembre 2015	DATUM: WGS84	ZONA: 17 SUR	MAPA: <b>LAM 47</b>	
ESCALA: 1:2,000		