







Leyenda

-  Ruta de Evacuación
-  Zona Segura
-  Zona Inundable
-  Red Vial

Fuente:
 Municipalidad Distrital de Huarmaca
 Instituto Nacional de Estadística e Informática - INEI
 Instituto Nacional de Defensa Civil - INDECI
 * Zona Inundable Referencial

	MINISTERIO DE AGRICULTURA Y RIEGO AUTORIDAD NACIONAL DEL AGUA	
DIRECCIÓN DE ESTUDIOS DE PROYECTOS HIDRÁULICOS MULTISECTORIALES		
	INSTITUTO NACIONAL DE DEFENSA CIVIL - INDECI DIRECCIÓN DE PREPARACIÓN	
CENTRO DE PROCESAMIENTO DE INFORMACIÓN GEOESPACIAL - CEPIG		
MAPA DE RUTAS DE EVACUACIÓN Río Huallaga, Centro Poblado: Cayumba Distrito: Mariano Damasco, Provincia: Leoncio Prado REGIÓN HUANUCO		
FECHA: Febrero 2018	DATUM: WGS84	ESCALA: 1:3,000
		

Source: Esri, DigitalGlobe, GeoEye, Earthstar Geographics, CNES/Airbus DS, USDA, USGS, AeroGRID, IGN, and the GIS User Community