

ZONA INUNDABLE

RIO HUALLAGA

CC.PP. Cueva de las Pavas

Dist. Mariano Damasco Beraun

HUANUCO

RIO HUALLAGA



ZONA SEGURA

Leyenda



-  Ruta de Evacuación
-  Zona Segura
-  Zona Inundable
-  Red Vial

Fuente:
 Municipalidad Distrital de Huarmaca
 Instituto Nacional de Estadística e Informática - INEI
 Instituto Nacional de Defensa Civil - INDECI
 * Zona Inundable Referencial



MINISTERIO DE AGRICULTURA Y RIEGO
 AUTORIDAD NACIONAL DEL AGUA
 DIRECCIÓN DE ESTUDIOS DE PROYECTOS HIDRÁULICOS MULTISECTORIALES

INSTITUTO NACIONAL DE DEFENSA CIVIL - INDECI
 DIRECCIÓN DE PREPARACIÓN
 CENTRO DE PROCESAMIENTO DE INFORMACIÓN GEOESPACIAL - CEPIG

MAPA DE RUTAS DE EVACUACIÓN
 Rio Huallaga, Centro Poblado: Cueva de las Pavas
 Distrito: Mariano Damasco, Provincia: Leoncio Prado
REGIÓN HUANUCO

FECHA : Febrero 2018	DATUM : WGS84	ESCALA : 1:4,000
-------------------------	------------------	---------------------

125 62.5 0 125 Metros

Source: Esri, DigitalGlobe, GeoEye, Earthstar Geographics, CNES/Airbus DS, USDA, USGS, AeroGRID, IGN, and the GIS User Community