

Dist. Mariano Damaso Beraun

CC.PP. Tambillo Grande

ZONA INUNDABLE

ZONA SEGURA

QDA. SAN JOSE


HUANUCO


Trocha

Leyenda


-  Ruta de Evacuación
-  Zona Segura
-  Zona Inundable
-  Red Vial


Fuente:
 Municipalidad Distrital de Huarmaca
 Instituto Nacional de Estadística e Informática - INEI
 Instituto Nacional de Defensa Civil - INDECI
 * Zona Inundable Referencial


 MINISTERIO DE AGRICULTURA Y RIEGO
 MINISTERIO DE AGRICULTURA Y RIEGO


 ANA
 Autoridad Nacional del Agua


DIRECCIÓN DE ESTUDIOS DE PROYECTOS HIDRÁULICOS MULTISECTORIALES


 CEPIG
 CENTRO DE PROCESAMIENTO DE INFORMACIÓN GEOESPACIAL - CEPIG


 INSTITUTO NACIONAL DE DEFENSA CIVIL - INDECI
 DIRECCIÓN DE PREPARACIÓN

MAPA DE RUTAS DE EVACUACIÓN
 Quebrada San Jose, Centro Poblado: Tambillo Grande
 Distrito: Mariano Damaso Beraun, Provincia: Tambillo Grande
REGIÓN HUANUCO

FECHA: Febrero 2018	DATUM: WGS84	ESCALA: 1:2,500
------------------------	-----------------	--------------------



75 37.5 0 75 Metros

Source: Esri, DigitalGlobe, GeoEye, Earthstar Geographics, CNES/Airbus DS, USDA, USGS, AeroGRID, IGN, and the GIS User Community