

Dist. Moho

CC.PP. Jacha Jaa

QDA. JIPATA





QDA. JIPATA

ZONA INUNDABLE


ZONA SEGURA


ZONA SEGURA

Leyenda


-  Ruta de Evacuación
-  Zona Segura
-  Zona Inundable
-  Red Vial


Fuente:
 Municipalidad Distrital de Huarmaca
 Instituto Nacional de Estadística e Informática - INEI
 Instituto Nacional de Defensa Civil - INDECI
 * Zona Inundable Referencial


 MINISTERIO DE AGRICULTURA Y RIEGO
 MINISTERIO DE AGRICULTURA Y RIEGO


 ANA
 Autoridad Nacional del Agua

DIRECCIÓN DE ESTUDIOS DE PROYECTOS HIDRÁULICOS MULTISECTORIALES


 INSTITUTO NACIONAL DE DEFENSA CIVIL - INDECI
 DIRECCIÓN DE PREPARACIÓN
 CENTRO DE PROCESAMIENTO DE INFORMACIÓN GEOESPACIAL - CEPIG




MAPA DE RUTAS DE EVACUACIÓN

Quebrada Jipata, Centro Poblado: Jacha Jaa
 Distrito: Moho, Provincia: Moho

REGIÓN PUNO

FECHA : Febrero 2018	DATUM : WGS84	ESCALA : 1:4,000
-------------------------	------------------	---------------------



125 62.5 0 125 Metros

Source: Esri, DigitalGlobe, GeoEye, Earthstar Geographics, CNES/Airbus DS, USDA, USGS, AeroGRID, IGN, and the GIS User Community