







### Leyenda


-  Ruta de Evacuación
-  Zona Segura
-  Zona Inundable
-  Red Vial


**Fuente:**  
 Municipalidad Distrital de Huarmaca  
 Instituto Nacional de Estadística e Informática - INEI  
 Instituto Nacional de Defensa Civil - INDECI  
 \* Zona Inundable Referencial

  
 MINISTERIO DE AGRICULTURA Y RIEGO

  
 AUTORIDAD NACIONAL DEL AGUA

DIRECCIÓN DE ESTUDIOS DE PROYECTOS HIDRÁULICOS MULTISECTORIALES

  
 INSTITUTO NACIONAL DE DEFENSA CIVIL - INDECI  
 DIRECCIÓN DE PREPARACIÓN  
 CENTRO DE PROCESAMIENTO DE INFORMACIÓN GEOESPACIAL - CEPIG




### MAPA DE RUTAS DE EVACUACIÓN

Quebrada Jachu Paru, Centro Poblado: Jacha Paru  
 Distrito: Moho, Provincia: Moho

#### REGIÓN PUNO

FECHA : Febrero 2018	DATUM : WGS84	ESCALA : 1:3,000
-------------------------	------------------	---------------------



Source: Esri, DigitalGlobe, GeoEye, Earthstar Geographics, CNES/Airbus DS, USDA, USGS, AeroGRID, IGN, and the GIS User Community