



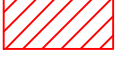

Dist. Chongoyape

ZONA INUNDABLE

ZONA SEGURA

ZONA SEGURA

Leyenda

-  Ruta de Evacuación
-  Zona Segura
-  Zona Inundable
-  Red Vial

Fuente:
Municipalidad Distrital de Chongoyape
Instituto Nacional de Estadística e Informática - INEI
Instituto Nacional de Defensa Civil - INDECI
*** Zona Inundable Referencial**



MINISTERIO DE AGRICULTURA Y RIEGO
AUTORIDAD NACIONAL DEL AGUA

ANA
Autoridad Nacional del Agua

DIRECCIÓN DE ESTUDIOS DE PROYECTOS HIDRÁULICOS MULTISECTORIALES

SIERD
INSTITUTO NACIONAL DE DEFENSA CIVIL - INDECI
DIRECCIÓN DE PREPARACIÓN
SUB DIRECCIÓN DE SISTEMATIZACIÓN DE INFORMACIÓN SOBRE ESCENARIOS DE RIESGO DE DESASTRES - SIERD

MAPA DE RUTAS DE EVACUACIÓN
Caserío: Jacobita
Distrito: Chongoyape, Provincia: Chiclayo
REGIÓN LAMBAYEQUE

FECHA: Junio 2018	DATUM: WGS84	ESCALA: 1:3,000
----------------------	-----------------	--------------------

90 45 0 90 Metros