



ZONA INUNDABLE

Caminos al Río Saña





Acequia La OTRA BANDA

**ZONA SEGURA
Descampado
(0.24 ha)**

**ZONA SEGURA
Descampado
(0.23ha)**

Dist.: SAÑA

LEYENDA

-  Rutas de Evacuación
-  Zona Segura
-  Zona Inundable
-  Red Vial

Zona inundable referencial

Fuente:
Municipalidad Distrital de Saña
Instituto Nacional de Estadística e Informática - INEI

GOBIERNO REGIONAL DE LAMBAYEQUE
OFICINA REGIONAL DE PLANEAMIENTO, PRESUPUESTO Y ACONDICIONAMIENTO TERRITORIAL
OFICINA DE PLANIFICACIÓN Y ORDENAMIENTO TERRITORIAL

INSTITUTO NACIONAL DE DEFENSA CIVIL - INDECI
DIRECCIÓN DE PREPARACIÓN
CENTRO DE PROCESAMIENTO DE INFORMACIÓN GEOESPACIAL - CEPIG

MAPA DE RUTAS DE EVACUACIÓN
Acequia la Otra Banda - Saña - Chiclayo
REGIÓN LAMBAYEQUE

FECHA: Noviembre 2015	DATUM: WGS84	ZONA: 17 SUR	MAPA: LAM 118
ESCALA: 1:4,000	