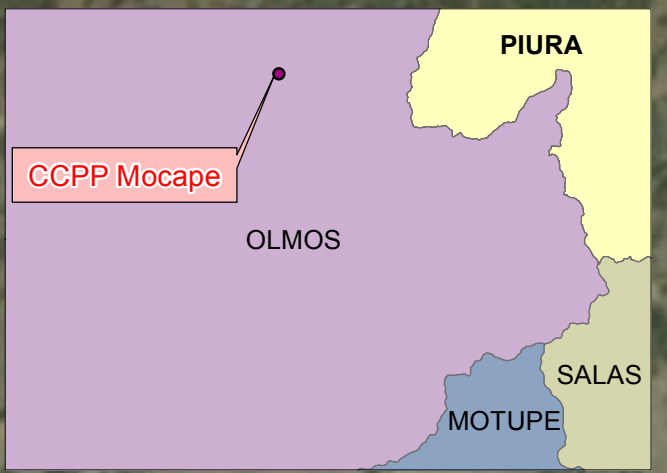


ZONA INUNDABLE





ZONA SEGURA

DIST.: OLMOS

CCPP Mocape



Legenda

-  Ruta de Evacuación
-  Zona Segura
-  Zona Inundable
-  Red Vial

Fuente:
 Municipalidad Distrital de Olmos
 Instituto Nacional de Estadística e Informática - INEI
 Instituto Nacional de Defensa Civil - INDECI
 * Zona Inundable Referencial



 MINISTERIO DE AGRICULTURA Y RIEGO
 AUTORIDAD NACIONAL DEL AGUA
 DIRECCIÓN DE ESTUDIOS DE PROYECTOS HIDRÁULICOS MULTISECTORIALES



 INSTITUTO NACIONAL DE DEFENSA CIVIL - INDECI
 DIRECCIÓN DE PREPARACIÓN
 CENTRO DE PROCESAMIENTO DE INFORMACIÓN GEOESPACIAL - CEPIG

MAPA DE RUTAS DE EVACUACIÓN
 Qda. Seca - Mocape - Olmos - Lambayeque
 REGIÓN LAMBAYEQUE

FECHA: Febrero 2018	DATUM: WGS84	ESCALA: 1:2,500
------------------------	-----------------	--------------------

70 35 0 70 Metros

Source: Esri, DigitalGlobe, GeoEye, Earthstar Geographics, CNES/Airbus DS, UK Community