



**ZONA INUNDABLE**





**ZONA SEGURA**  
Descampado  
(0.36ha)



Las Canteras

Dist.: PATAPO



**LEYENDA**

-  Rutas de Evacuación
-  Zona Segura
-  Zona Inundable
-  Red Vial

**TUPAC AMARU**

Zona inundable referencial

Fuente:  
Municipalidad Distrital de Patapo  
Instituto Nacional de Estadística e Informática - INEI

 INSTITUTO NACIONAL DE DEFENSA CIVIL - INDECI DIRECCIÓN DE PREPARACIÓN CENTRO DE PROCESAMIENTO DE INFORMACIÓN GEOESPACIAL - CEPIG				
<b>MAPA DE RUTAS DE EVACUACIÓN</b> Las Canteras - Patapo - Chiclayo <b>REGIÓN LAMBAYEQUE</b>				
FECHA: Noviembre 2015	DATUM: WGS84	ZONA: 17 SUR	MAPA: <b>LAM 82</b>	
ESCALA: 1:4,000	