

Dist. Mariano Damasco

RIO HUALLAGA

ZONA INUNDABLE



ZONA SEGURA

Leyenda



-  Ruta de Evacuación
-  Zona Segura
-  Zona Inundable
-  Red Vial

Fuente:
 Municipalidad Distrital de Mariano Damasco
 Instituto Nacional de Estadística e Informática - INEI
 Instituto Nacional de Defensa Civil - INDECI
 * Zona Inundable Referencial



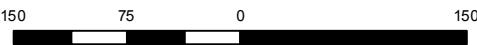
MINISTERIO DE AGRICULTURA Y RIEGO
 AUTORIDAD NACIONAL DEL AGUA
 DIRECCIÓN DE ESTUDIOS DE PROYECTOS HIDRÁULICOS MULTISECTORIALES

INSTITUTO NACIONAL DE DEFENSA CIVIL - INDECI
 DIRECCIÓN DE PREPARACIÓN
 SUB DIRECCIÓN DE SISTEMATIZACIÓN DE INFORMACIÓN SOBRE ESCENARIOS DE RIESGO DE DESASTRES - SIERD

MAPA DE RUTAS DE EVACUACIÓN
 Caserío:
 Distrito: Mariano Damasco, Provincia: Leoncio Prado
REGIÓN HUANUCO

| | | |
|----------------------|-----------------|--------------------|
| FECHA: Junio 2018 | DATUM: WGS84 | ESCALA: 1:5,000 |
|----------------------|-----------------|--------------------|



Source: Esri, DigitalGlobe, GeoEye, Earthstar Geographics, CNES/Airbus DS, USDA, USGS, AeroGRID, IGN, and the GIS User Community