

Caserío

OLMOS

SALAS

MOTUPE

CHOCHOPE

JAYANCA

Distrito Motupe

LAMBAYEQUE

CAJAMARCA

LA LIBERTAD

PIURA

AMAZONAS

Dist. Motupe

ZONA INUNDABLE

ZONA SEGURA






ZONA SEGURA

Trocha

Leyenda

-  Ruta de Evacuación
-  Zona Segura
-  Zona Inundable
-  Red Vial

Fuente:
 Municipalidad Distrital de Motupe
 Instituto Nacional de Estadística e Informática - INEI
 Instituto Nacional de Defensa Civil - INDECI
 * Zona Inundable Referencial

 MINISTERIO DE AGRICULTURA Y RIEGO AUTORIDAD NACIONAL DEL AGUA		 ANA Autoridad Nacional del Agua
DIRECCIÓN DE ESTUDIOS DE PROYECTOS HIDRÁULICOS MULTISECTORIALES		
 INSTITUTO NACIONAL DE DEFENSA CIVIL - INDECI		
DIRECCIÓN DE PREPARACIÓN SUB DIRECCIÓN DE SISTEMATIZACIÓN DE INFORMACIÓN SOBRE ESCENARIOS DE RIESGO DE DESASTRES - SIERD		
MAPA DE RUTAS DE EVACUACIÓN Caserío: Distrito: Motupe, Provincia: Lambayeque REGIÓN LAMBAYEQUE		
FECHA:	DATUM:	ESCALA:
Junio 2018	WGS84	1:4,400
		

Source: Esri, DigitalGlobe, GeoEye, Earthstar Geographics, CNES/Airbus DS, USDA, USGS, AeroGRID, IGN, and the GIS UserCommunity