





Dist. Nueva Arica

ZONA SEGURA

ZONA SEGURA






ZONA INUNDABLE

Leyenda

-  Ruta de Evacuación
-  Zona Segura
-  Zona Inundable
-  Red Vial

Fuente:
 Municipalidad Distrital de Nueva Arica
 Instituto Nacional de Estadística e Informática - INEI
 Instituto Nacional de Defensa Civil - INDECI
 * Zona Inundable Referencial



 MINISTERIO DE AGRICULTURA Y RIEGO AUTORIDAD NACIONAL DEL AGUA	 Autoridad Nacional del Agua	
		DIRECCIÓN DE ESTUDIOS DE PROYECTOS HIDRÁULICOS MULTISECTORIALES
 INSTITUTO NACIONAL DE DEFENSA CIVIL - INDECI	 DIRECCIÓN DE PREPARACIÓN SUB DIRECCIÓN DE SISTEMATIZACIÓN DE INFORMACIÓN SOBRE ESCENARIOS DE RIESGO DE DESASTRES - SIERD	
		MAPA DE RUTAS DE EVACUACIÓN Caserío: Nueva Arica Distrito: Nueva Arica, Provincia: Chiclayo REGIÓN LAMBAYEQUE
FECHA: Junio 2018	DATUM: WGS84	ESCALA: 1:5.694
		

Source: Esri, DigitalGlobe, GeoEye, Earthstar Geographics, CNES/Airbus DS, USDA, USGS, AeroGRID, IGN, and the GIS UserCommunity