

ZONA SEGURA

Loza Deprtv.
(0.13 ha)

ZONA SEGURA

Estadio Municipal
(1.26 ha)





ZONA SEGURA

Plataforma Deprtv.
(0.07 ha)

ZONA INUNDABLE


Dist.: PACORA

LEYENDA

-  Rutas de Evacuación
-  Zona Segura
-  Zona Inundable
-  Red Vial

Zona inundable referencial

Fuente:
Municipalidad Distrital de Pacora
Instituto Nacional de Estadística e Informática - INEI

 INSTITUTO NACIONAL DE DEFENSA CIVIL - INDECI DIRECCIÓN DE PREPARACIÓN CENTRO DE PROCESAMIENTO DE INFORMACIÓN GEOESPACIAL - CEPIG			
MAPA DE RUTAS DE EVACUACIÓN Pacora - Pacora - Lambayeque REGIÓN LAMBAYEQUE			
FECHA: Noviembre 2015	DATUM: WGS84	ZONA: 17 SUR	MAPA: LAM 45 - A
ESCALA: 1:2,000			

Source: Esri, DigitalGlobe, Geo User Community