

ZONA SEGURA

ZONA SEGURA




ZONA SEGURA



ZONA SEGURA

ZONA SEGURA



ZONA INUNDABLE

Legenda

-  Rutas de evacuación
-  Zona inundable (referencial)
-  Zona segura


MINISTERIO DE AGRICULTURA Y RIEGO
AUTORIDAD NACIONAL DEL AGUA
DIRECCIÓN DE ESTUDIOS DE PROYECTOS HIDRÁULICOS MULTISECTORIALES

INSTITUTO NACIONAL DE DEFENSA CIVIL - INDECI
DIRECCIÓN DE PREPARACIÓN
CENTRO DE PROCESAMIENTO DE INFORMACIÓN GEOSPACIAL - CEPIG

MAPA DE RUTAS DE EVACUACIÓN
Quebrada Jactay - Jactay - Huánuco
REGIÓN HUANUCO

FECHA: Setiembre 2015	DATUM: WGS84	ZONA: 18 SUR	MAPA: HUANU 21
--------------------------	-----------------	-----------------	--------------------------

ESCALA: 1:3,177
 

Fuente:
 Autoridad Nacional del Agua - ANA, Instituto de Estadística e Informática - INEI
 Instituto Nacional de Defensa Civil - INDECI
 * **Zona inundable referencial**