

319800

320000

320200



8682000

8682000

8681800

8681800

8681600

8681600

8681400

8681400

ZONA SEGURA

**Zona alta
(0.08 ha)**



ZONA SEGURA

**Campo deportivo
(0.08 ha)**







ZONA INUNDABLE

HUAROCHIRI


Quebrada Huayaringa



LEYENDA

-  Ruta de evacuación
-  Red vial
-  Zona inundable
-  Zona segura


DISTRITO: SANTA EULALIA
LOCALIDAD: S/N
QDA: HUAYARINGA

Fuente:
Autoridad Nacional del Agua - ANA - (Hidrografía)
Instituto Nacional de Estadística e Informática - INEI
Instituto Nacional de Defensa Civil - INDECI
*** Zona inundable referencial**

MINISTERIO DE AGRICULTURA Y RIEGO 
AUTORIDAD NACIONAL DEL AGUA
 DIRECCIÓN DE ESTUDIOS DE PROYECTOS HIDRÁULICOS MULTISECTORIALES

 **INSTITUTO NACIONAL DE DEFENSA CIVIL - INDECI**
 DIRECCIÓN DE PREPARACIÓN
 CENTRO DE PROCESAMIENTO DE INFORMACIÓN GEOESPACIAL - CEPIG 

MAPA DE RUTAS DE EVACUACIÓN
 Quebrada Huayaringa - Santa Eulalia - Huarochiri
REGIÓN LIMA

FECHA: Setiembre 2015	DATUM: WGS84	ZONA: 18 SUR	MAPA: LIMA 40
ESCALA: 1:2,000			

319800

320000

320200