

427800 428000 428200



Río San Juan



8526400

8526400



ZONA SEGURA
Zona alta



Qda. Quilca






ZONA INUNDABLE

8526200

8526200

Distrito: Capillas
Localidad: Quilca

Fuente
Autoridad Nacional del Agua - ANA, Instituto Nacional de Informática y Estadística - INEI, Instituto Nacional de Defensa Civil - INDECI
** Zona Inundable Referencial*

 MINISTERIO DE AGRICULTURA Y RIEGO AUTORIDAD NACIONAL DEL AGUA <small>DIRECCIÓN DE ESTUDIOS DE PROYECTOS HIDRÁULICOS MULTISECTORIALES</small>			
 INSTITUTO NACIONAL DE DEFENSA CIVIL - INDECI <small>DIRECCIÓN DE PREPARACIÓN</small>			
MAPA DE RUTAS DE EVACUACIÓN Quebrada Quilca - Quilca - Capillas - Castrovirreyna REGIÓN HUANCAMELICA			
FECHA: Setiembre 2015	DATUM: WGS84	ZONA: 18 SUR	MAPA: HUANC 8
ESCALA: 1:1,500			

427800 428000 428200