

ZONA SEGURA
 Descampado
 (0.08ha)







Dist.: PUCALA

Zona inundable referencial

Fuente:
 Municipalidad Distrital de Pucala
 Instituto Nacional de Estadística e Informática - INEI

LEYENDA

-  Rutas de Evacuación
-  Zona Segura
-  Zona Inundable
-  Red Vial

INSTITUTO NACIONAL DE DEFENSA CIVIL - INDECI DIRECCIÓN DE PREPARACIÓN CENTRO DE PROCESAMIENTO DE INFORMACIÓN GEOESPACIAL - CEPIG			
MAPA DE RUTAS DE EVACUACIÓN Desborde Río Roque - Pucala - Chiclayo REGIÓN LAMBAYEQUE			
FECHA: Noviembre 2015	DATUM: WGS84	ZONA: 17 SUR	MAPA: LAM 72
ESCALA: 1:4,000			

Source: Esri, DigitalGlobe, Geo User Community