




Centro Poblado:
Shambo
Distrito :
Padre Abad

ZONA INUNDABLE


ZONA SEGURA
Zona Elevada
(0,78 ha)

- Legenda**
- Centros poblados
 - Capital distrital
 - ➔ Rutas de Evacuación
 - Rios y quebradas
 - ▨ Zona Inundable
 - Ⓢ Zona segura
 - Límite distrital

MINISTERIO DE AGRICULTURA Y RIEGO 
 AUTORIDAD NACIONAL DEL AGUA
DIRECCIÓN DE ESTUDIOS DE PROYECTOS HIDRÁULICOS MULTISECTORIALES

 INSTITUTO NACIONAL DE DEFENSA CIVIL - INDECI
DIRECCIÓN DE PREPARACIÓN
CENTRO DE PROCESAMIENTO DE INFORMACIÓN GEOESPACIAL - CEPIG 

MAPA DE RUTAS DE EVACUACIÓN
Río Shambo- Shambo- Padre Abad
REGIÓN UCAYALI

FECHA : Octubre 2015	DATUM: WGS84	ZONA: 18 SUR	MAPA: UCAYA 02
ESCALA : 1:2.500			

Fuente:
 Autoridad Nacional del Agua - ANA - (Hidrografía), Instituto Nacional de Estadística e Informática - INEI, Instituto Nacional de Defensa Civil - INDECI

*Zona Inundable Referencial