



**ZONA INUNDABLE**

**ZONA INUNDABLE**









**Sector Guayaquil**

**ZONA SEGURA**  
**Descampado**  
**(0.08 ha)**






### LEYENDA

-  Capital distrital
-  Rutas de evacuación
-  Zona segura
-  Zona inundable
-  Límite distrital
-  Red vial nacional

Fuente:  
Municipalidad Distrital de Motupe  
Instituto Nacional de Estadística e Informática - INEI  
Instituto Nacional de Defensa Civil - INDECI

**\*Zona inundable referencial**

<b>GOBIERNO REGIONAL DE LAMBAYEQUE</b> OFICINA REGIONAL DE PLANEAMIENTO, PRESUPUESTO Y ACONDICIONAMIENTO TERRITORIAL OFICINA DE PLANIFICACIÓN Y ORDENAMIENTO TERRITORIAL			
			
<b>MAPA DE RUTAS DE EVACUACIÓN</b> Sector Guayaquil - Cayalti - Cayalti - Chiclayo <b>REGIÓN LAMBAYEQUE</b>			
FECHA:	DATUM:	ZONA:	MAPA:
Noviembre 2015	WGS84	17 SUR	<b>LAM 159</b>
ESCALA:			
1:600			