



ZONA INUNDABLE

AUGUSTO B. LEGUIA

JR. LOS ANDES

ZONA SEGURA

2 DE MAYO

**Parque
(0.11ha)**

PEDRO DELGADO





BERNARDO ALCEDO

Dist.: SIPAN

Zona Inundable referencial

Fuente:
Municipalidad Distrital de Sipan
Instituto Nacional de Estadística e Informática - INEI


LEYENDA

-  Rutas de Evacuación
-  Zona Segura
-  Zona Inundable
-  Red Vial

GOBIERNO REGIONAL DE LAMBAYEQUE
OFICINA REGIONAL DE PLANEAMIENTO, PRESUPUESTO Y ACONDICIONAMIENTO TERRITORIAL
OFICINA DE PLANIFICACIÓN Y ORDENAMIENTO TERRITORIAL

INSTITUTO NACIONAL DE DEFENSA CIVIL - INDECI
DIRECCIÓN DE PREPARACIÓN
CENTRO DE PROCESAMIENTO DE INFORMACIÓN GEOESPACIAL - CEPIG

MAPA DE RUTAS DE EVACUACIÓN
Sipan - Chiclayo
REGIÓN LAMBAYEQUE

FECHA: Noviembre 2015	DATUM: WGS84	ZONA: 17 SUR	MAPA: LAM 131
ESCALA: 1:3,000			

Source: Esri, DigitalGlobe, GeoEye, Earthstar Geographics, CNES/Airbus DS, USDA, User Community