






**Leyenda**

-  Ruta de Evacuación
-  Zona Segura
-  Zona Inundable
-  Red Vial

**Fuente:**  
 Municipalidad Distrital de Mariano Damaso  
 Instituto Nacional de Estadística e Informática - INEI  
 Instituto Nacional de Defensa Civil - INDECI  
 \* Zona Inundable Referencial


MINISTERIO DE AGRICULTURA Y RIEGO  
 AUTORIDAD NACIONAL DEL AGUA  
 DIRECCIÓN DE ESTUDIOS DE PROYECTOS HIDRÁULICOS MULTISECTORIALES

INSTITUTO NACIONAL DE DEFENSA CIVIL - INDECI  
 DIRECCIÓN DE PREPARACIÓN  
 SUB DIRECCIÓN DE SISTEMATIZACIÓN DE INFORMACIÓN SOBRE ESCENARIOS DE RIESGO DE DESASTRES - SIERD

**MAPA DE RUTAS DE EVACUACIÓN**  
 Caserío: Cayumba  
 Distrito: Mariano Damaso, Provincia: Leoncio Prado  
**REGIÓN HUANUCO**

FECHA: Junio 2018	DATUM: WGS84	ESCALA: 1:4,300
----------------------	-----------------	--------------------


 130 65 0 130 Metros