

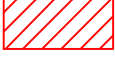







Leyenda

-  Ruta de Evacuación
-  Zona Segura
-  Zona Inundable
-  Red Vial

Fuente:
 Municipalidad Distrital de Chinchao
 Instituto Nacional de Estadística e Informática - INEI
 Instituto Nacional de Defensa Civil - INDECI
 * Zona Inundable Referencial

 MINISTERIO DE AGRICULTURA Y RIEGO AUTORIDAD NACIONAL DEL AGUA		 ANA Autoridad Nacional del Agua
DIRECCIÓN DE ESTUDIOS DE PROYECTOS HIDRÁULICOS MULTISECTORIALES		
 INSTITUTO NACIONAL DE DEFENSA CIVIL - INDECI		
DIRECCIÓN DE PREPARACIÓN SUB DIRECCIÓN DE SISTEMATIZACIÓN DE INFORMACIÓN SOBRE ESCENARIOS DE RIESGO DE DESASTRES - SIERD		
MAPA DE RUTAS DE EVACUACIÓN Caserío: Cesar Vallejo Distrito: Chinchao, Provincia: Huanuco REGIÓN HUANUCO		
FECHA: Junio 2018	DATUM: WGS84	ESCALA: 1:5,000
