

Dist. Lucre

ZONA INUNDABLE

ZONA SEGURA





ZONA INUNDABLE

ZONA SEGURA

Qda. Sinhuaran



**Leyenda**

-  Ruta de Evacuación
-  Zona Segura
-  Zona Inundable
-  Red Vial

**Fuente:**  
 Municipalidad Distrital de Lucre  
 Instituto Nacional de Estadística e Informática - INEI  
 Instituto Nacional de Defensa Civil - INDECI  
 \* Zona Inundable Referencial


 MINISTERIO DE AGRICULTURA Y RIEGO  
 AUTORIDAD NACIONAL DEL AGUA


 Autoridad Nacional del Agua


 INSTITUTO NACIONAL DE DEFENSA CIVIL - INDECI  
 DIRECCIÓN DE PREPARACIÓN  
 SUB DIRECCIÓN DE SISTEMATIZACIÓN DE INFORMACIÓN SOBRE ESCENARIOS DE RIESGO DE DESASTRES - SIERD

**MAPA DE RUTAS DE EVACUACIÓN**  
 Caserío: Yanamanchi  
 Distrito: Lucre, Provincia: Quispicanchi  
**REGIÓN CUSCO**

FECHA: Junio 2018	DATUM: WGS84	ESCALA: 1:8,200
----------------------	-----------------	--------------------


 250 125 0 250 Metros

Source: Esri, DigitalGlobe, GeoEye, Earthstar Geographics, CNES/Airbus DS, USDA, USGS, AeroGRID, IGN, and the GIS UserCommunity