

## ESCENARIO DE RIESGO ANTE LLUVIAS INTENSAS Y PELIGROS ASOCIADOS EN BASE AL AVISO N° 089 – 2019 / SENAMHI

### AVISO N° 089 NIVEL 3 – SERVICIO NACIONAL DE METEOROLOGÍA E HIDROLOGÍA (SENAMHI)

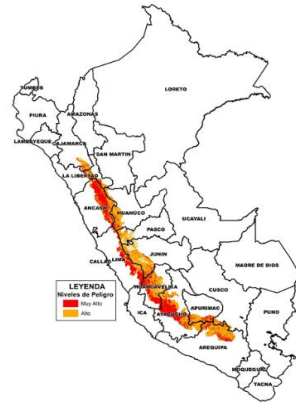
El SENAMHI informa que desde el **viernes 28 de junio hasta el lunes 1 de julio** se presentarán precipitaciones de moderada a fuerte intensidad acompañadas de descargas eléctricas y ráfagas de viento en la sierra. En la sierra norte y centro se registrarán acumulados de **lluvia superiores a 8 mm/día**; mientras que, en la sierra sur, sobre los **6 mm/día**. Se espera granizada aislada, principalmente en localidades por encima de los **3000 m.s.n.m.** y nevada sobre los **4000 m.s.n.m.** **FUENTE SENAMHI.**

Miércoles, 26 de junio de 2019

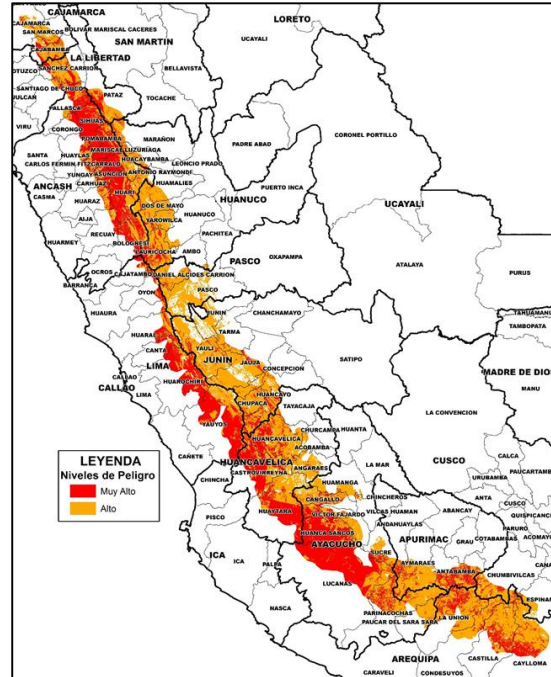
**AVISO N°089 SENAMHI**



**ESCENARIO A NIVEL NACIONAL**



**ESCENARIO A NIVEL LOCAL**

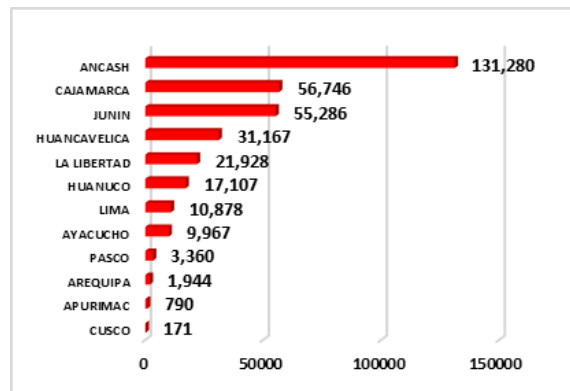


### ELEMENTOS EXPUESTOS SEGÚN NIVEL DE PELIGRO

A continuación se muestra la tabla de población expuesta a peligros asociados a lluvias intensas, entre ellos se consideran: movimientos en masa e inundaciones, dentro de la zona de Peligro.

ELEMENTOS EXPUESTOS A PELIGRO MUY ALTO ANTE LLUVIAS EN LA SIERRA						
Region	Provincia	Distrito	Poblacion	Viviendas	Centros de Salud	Centros Educativ
ANCASH	14	57	131,280	56,672	405	1,069
APURIMAC	3	6	790	703	6	9
AREQUIPA	4	16	1,944	900	12	13
AYACUCHO	8	37	9,967	8,700	50	88
CAJAMARCA	3	11	56,746	18,315	39	188
CUSCO	1	2	171	133	-	1
HUANCAVELICA	5	44	31,167	15,091	113	343
HUANUCO	8	34	17,107	6,936	55	128
JUNIN	6	40	55,286	18,679	48	191
LA LIBERTAD	3	14	21,928	7,413	62	108
LIMA	6	46	10,878	6,664	28	64
PASCO	2	8	3,360	1,501	12	23
<b>TOTAL GENERAL</b>	<b>63</b>	<b>315</b>	<b>340,624</b>	<b>141,707</b>	<b>830</b>	<b>2,225</b>

ELEMENTOS EXPUESTOS A PELIGRO ALTO ANTE LLUVIAS EN LA SIERRA						
Region	Provincia	Distrito	Poblacion	Viviendas	Centros de Salud	Centros Educativ
ANCASH	13	47	52,122	20,509	173	437
APURIMAC	3	9	3,558	3,032	22	58
AREQUIPA	4	18	7,138	3,577	19	73
AYACUCHO	9	43	29,148	17,615	102	302
CAJAMARCA	3	17	299,641	95,681	183	879
CUSCO	2	5	2,737	1,511	3	16
HUANCAVELICA	6	49	104,762	48,755	226	759
HUANUCO	8	42	107,511	48,994	365	941
JUNIN	7	93	689,894	234,417	313	1,795
LA LIBERTAD	3	16	109,253	33,852	170	397
LIMA	6	33	6,196	2,006	16	32
PASCO	2	18	57,376	21,796	78	300
<b>TOTAL GENERAL</b>	<b>66</b>	<b>390</b>	<b>1,469,336</b>	<b>531,745</b>	<b>1,670</b>	<b>5,989</b>



Gráfica de población expuesta a Peligro muy alto ante lluvias en la selva del 28 de junio al 01 de Julio 2019. De acuerdo al aviso N°089-2019 SENAMHI.

#### Conclusiones:

- Se ha identificado 63 provincias, 315 distritos, 340,624 personas, 141,707 viviendas, 830 centros de salud y 2,225 centros educativos a peligro muy alto ante peligros asociados a lluvias intensas.
- Se ha identificado 66 provincias, 390 distritos, 1,469,336 personas, 531,745 viviendas, 1,670 centros de salud y 5,989 centros educativos a peligro alto ante peligros asociados a lluvias intensas.

#### Recomendaciones a los Gobiernos Locales y Regionales:

- Fortalecer los grupos de trabajo y plataformas de defensa civil para la rápida respuesta ante una emergencia
- Implementar y/o actualizar su Plan de Contingencia ante lluvias
- Identificar las localidades más vulnerables de su jurisdicción, aquellas que han sido afectadas en emergencias pasadas
- Implementar y/o fortalecer su COE
- Mantener el stock de bienes de ayuda humanitaria para la atención de emergencias
- Difundir la alerta oportunamente a las instituciones, entidades públicas y/o privadas y población
- Identificar y señalar las rutas de evacuación y zonas seguras en caso de una inundación o movimientos en masa
- Realizar al limpieza y descolmatación de cunetas en las ciudades