

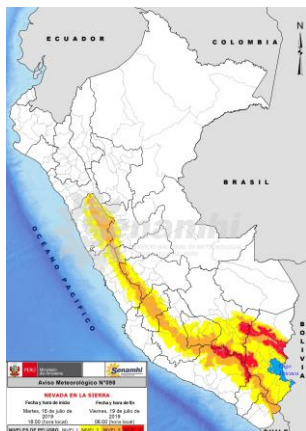
# ESCENARIO DE RIESGO ANTE NEVADAS EN LA SIERRA DEL AVISO N° 098 – 2019 / SENAMHI

Viernes, 12 de julio de 2019

## AVISO N°098 NIVEL 4 – SERVICIO NACIONAL DE METEOROLOGÍA E HIDROLOGÍA (SENAMHI)

El SENAMHI informa que desde el **martes 16 al viernes 19 de julio** se presentarán precipitaciones sólidas (nieve, granizada y aguanieve) y líquidas de moderada a fuerte intensidad acompañadas de descargas eléctricas y ráfagas de viento en la sierra. Las nevadas se presentarán en zonas por encima de los **3800 m.s.n.m. en la sierra sur y sobre los 4000 m.s.n.m. en la sierra central**. Se esperan acumulados máximos de nieve superiores a los **20 cm.** de altura entre la noche del **miércoles 17 a la madrugada del jueves 18 de julio**. En localidades por encima de **3200 m.s.n.m.** se prevé la ocurrencia de lluvias y granizadas. Además se registrará incremento de viento principalmente en la sierra sur, con velocidades cercanas a **40 km/h** en localidades **sobre los 3500 m.s.n.m.** Así mismo, se intensificará la sensación de frío en el transcurso del día. **Fuente: SENAMHI**

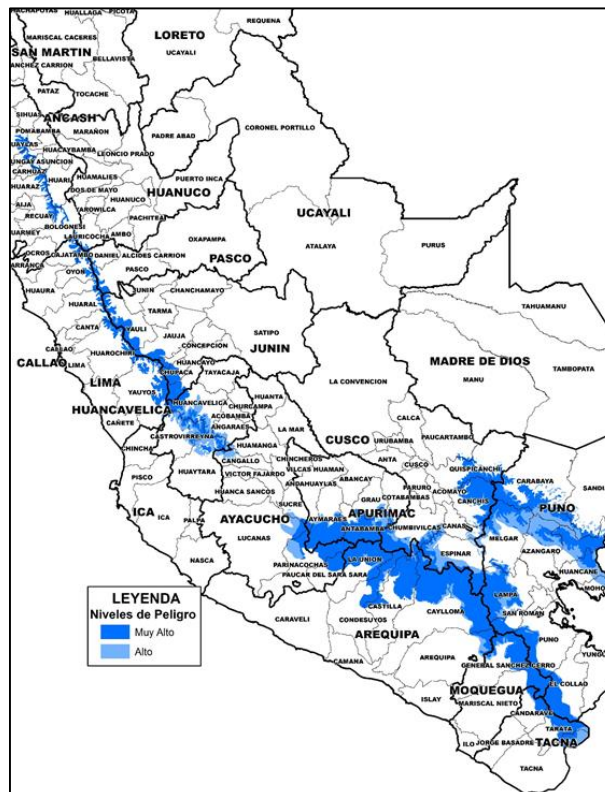
AVISO N°098 SENAMHI



ESCENARIO DE RIESGO NACIONAL



ESCENARIO DE PELIGRO LOCAL

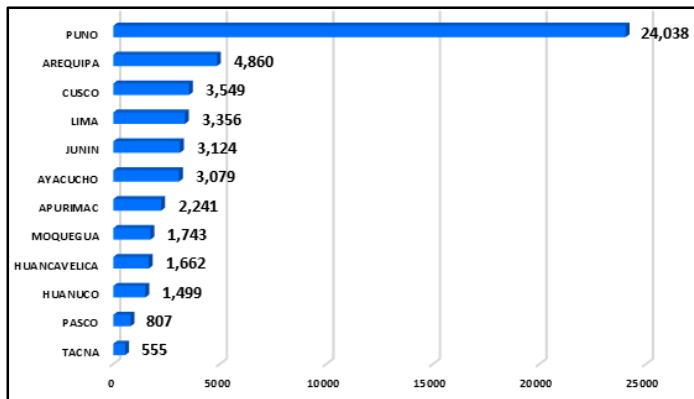


### ELEMENTOS EXPUESTOS SEGÚN NIVEL DE PELIGRO

A continuación se muestra la tabla de elementos expuestos a peligros asociados a Bajas Temperaturas, entre ellos se consideran: Nevadas, dentro de la zona de peligro.

ELEMENTOS EXPUESTOS A PELIGRO MUY ALTO ANTE NEVADAS EN LA SIERRA						
Region	Provincia	Distrito	Poblacion	Viviendas	Centros de Salud	Centros Educativos
APURIMAC	5	10	2,241	1,174	24	47
AREQUIPA	5	15	4,860	2,268	31	92
AYACUCHO	5	8	3,079	1,255	17	43
CUSCO	5	18	3,549	2,016	21	45
HUANCAVELICA	3	7	1,662	937	11	29
HUANUCO	1	1	1,499	2	1	
JUNIN	4	8	3,124	1,430	8	21
LIMA	3	9	3,356	203	6	5
MOQUEGUA	2	6	1,743	1,320	19	46
PASCO	1	1	807	259	4	10
PUNO	10	37	24,038	20,542	59	185
TACNA	1	1	555	205	12	15
<b>TOTAL GENERAL</b>	<b>45</b>	<b>121</b>	<b>50,513</b>	<b>31,611</b>	<b>213</b>	<b>538</b>

ELEMENTOS EXPUESTOS A PELIGRO ALTO ANTE NEVADAS EN LA SIERRA						
Region	Provincia	Distrito	Poblacion	Viviendas	Centros de Salud	Centros Educativos
APURIMAC	5	10	2,800	1,541	8	35
AREQUIPA	5	7	1,566	691	6	25
AYACUCHO	5	7	1,041	600	7	28
CUSCO	6	22	12,382	6,614	29	110
HUANCAVELICA	4	10	2,548	1,796	24	57
JUNIN	1	1	14	76	1	2
LIMA	1	1	25	28		2
MOQUEGUA	1	2	83	58	3	3
PASCO	1	1	87	30	1	6
PUNO	10	47	32,748	18,915	110	464
TACNA	2	2	673	383	7	13
<b>TOTAL GENERAL</b>	<b>41</b>	<b>110</b>	<b>53,967</b>	<b>30,732</b>	<b>196</b>	<b>745</b>



Gráfica de población expuesta a peligro muy alto ante nevadas en la sierra del 16 al 19 de Julio 2019. De acuerdo al aviso N°098-2019 SENAMHI.

**Conclusiones:**

- Se ha identificado 45 provincias, 121 distritos, 50,513 personas, 31,611 viviendas, 213 centros de salud y 538 centros educativos a Peligro muy alto ante Bajas Temperaturas.
- Se ha identificado 41 provincias, 110 distritos, 53,967 personas, 30,732 viviendas, 196 centros de salud y 745 centros educativos a Peligro alto ante Bajas Temperaturas.

**Recomendaciones a los Gobiernos Locales y Regionales:**

- Participar activamente en las actividades que realiza la DDI's y los diferentes sectores, relacionados a preparación y respuesta ante Bajas Temperaturas.
- Mantenerse permanentemente informado sobre las recomendaciones o el estado de la situación que emita por el Gobierno Regional y/o Gobierno Local.
- Tomar las medidas de prevención apropiadas en las zonas en donde descenderá bruscamente la temperatura, como el uso de abrigo apropiada
- Brinde especial atención a los niños y a las personas de la tercera edad, quienes son los más vulnerables ante el descenso brusco de temperatura.
- Promover las campañas de vacunación en el ámbito de su jurisdicción, contra el neumococo y la influenza, priorizando zonas más vulnerables en coordinación con el Ministerio de Salud.
- Realizar campañas de sensibilización a la población ante los cambios bruscos de temperatura.
- Coordinar con el MTC para que atreves de las concesionarias de vías, dispongan de maquinaria pesada en puntos estratégicos para la limpieza de vías.



**DISTRITOS EXPUESTOS A PELIGRO MUY ALTO ANTE NEVADAS EN LA SIERRA**

DEPARTAMENTO	PROVINCIA	DISTRITO	CENTRO POBLADO	POBLACION
APURIMAC	ANDAHUAYLAS	PAMPACHIRI	3	45
	ANTABAMBA	ANTABAMBA	5	107
		HUAQUIRCA	5	505
		JUAN ESPINOZA MEDRANO	1	25
		OROPESA	6	210
	AYMARAES	COTARUSE	10	1,170
	COTABAMBAS	CHALLHUAHUACHO	2	102
		HAQUIRA	3	50
	GRAU	PATAYPAMPA	1	16
VIRUNDO		1	11	
AREQUIPA	AREQUIPA	SAN JUAN DE TARUCANI	5	252
	CASTILLA	ANDAGUA	1	16
		CHACHAS	4	721
		CHOCO	5	94
		ORCOPAMPA	1	12
	CAYLLOMA	CALLALLI	2	76
		CAYLLOMA	6	250
		SAN ANTONIO DE CHUCA	6	479
		SIBAYO	2	565
		TAPAY	1	324
		TISCO	6	363
	CONDESUYOS	CAYARANI	10	1,332
		SALAMANCA	1	12
	LA UNION	HUAYNACOTAS	7	280
PUYCA		7	84	
AYACUCHO	CANGALLO	PARAS	2	310
	LUCANAS	CHIPAO	2	133
	PARINACOCNAS	CORACORA	16	796
		CORONEL CASTAÑEDA	5	1,031
		PACAPAUZA	1	15
		SAN FRANCISCO DE RAVACAYCO	3	60
	PAUCAR DEL SARA SARA	OYOLO	7	702
SUCRE	SAN PEDRO DE LARCAI	1	32	
CUSCO	CANCHIS	CHECACUPE	7	152
		COMBAPATA	3	90
		MARANGANI	4	123
		PITUMARCA	11	558
		SICUANI	1	10
	CHUMBIVILCAS	LLUSCO	4	134
		QUIÑOTA	6	277
		SANTO TOMAS	17	451
		VELILLE	8	166
	ESPINAR	CONDOROMA	3	611
		COPORAQUE	13	325
		ESPINAR	2	47
		OCORURO	7	88
		PALLPATA	1	10

		SUYCKUTAMBO	12	234
	PAUCARTAMBO	PAUCARTAMBO	1	28
	QUISPICANCHI	MARCAPATA	12	234
		OCONGATE	1	11
HUANCAVELICA	CASTROVIRREYNA	CASTROVIRREYNA	1	14
		SANTA ANA	3	35
	HUANCAVELICA	ACOBAMBILLA	1	42
		ASCENSION	2	38
		HUANCAVELICA	1	13
		VILCA	3	306
HUAYTARA	PILPICHACA	16	1,214	
HUANUCO	LAURICOCHA	SAN MIGUEL DE CAURI	2	1,499
JUNIN	CHUPACA	YANACANCHA	6	233
	HUANCAYO	CHONGOS ALTO	2	319
	JAUJA	CANCHAYLLO	1	38
	YAULI	HUAY-HUAY	1	705
		MARCAPOMACOCOA	2	96
		MOROCOCHA	3	226
		SANTA BARBARA DE CARHUACAYA	1	187
		YAULI	3	1,320
LIMA	HUAROCHIRI	CHICLA	1	1,427
	OYON	OYON	1	125
	YAUYOS	ALIS	1	1,245
		CACRA	1	56
		COLONIA	2	47
		HUANTAN	1	315
		LARAOS	3	56
		TOMAS	2	51
		VIÑAC	1	34
MOQUEGUA	GENERAL SANCHEZ CERRO	CHOJATA	1	20
		ICHUÑA	33	1,056
		LLOQUE	2	26
		UBINAS	4	148
		YUNGA	1	12
	MARISCAL NIETO	CARUMAS	8	481
PASCO	PASCO	HUAYLLAY	5	807
	AZANGARO	MUÑANI	2	75
		POTONI	3	138
		SAN ANTON	7	699
		SAN JOSE	6	475
	CARABAYA	AJOYANI	3	112
		CORANI	20	870
		CRUCERO	8	175
		ITUATA	1	11
		MACUSANI	10	152
		USICAYOS	18	807
	EL COLLAO	CAPAZO	6	181
		SANTA ROSA	13	357
	HUANCANE	COJATA	24	772
		INCHUPALLA	2	44

<b>PUNO</b>	<b>LAMPA</b>	CABANILLA	1	10
		OCUVIRI	3	456
		PALCA	5	86
		PARATIA	6	932
		SANTA LUCIA	23	1,307
		VILAVILA	18	466
	<b>MELGAR</b>	ANTAUTA	3	99
		AYAVIRI	1	54
		CUPI	4	221
		LLALLI	7	306
		NUÑO A	10	299
		SANTA ROSA	2	49
		UMACHIRI	1	77
	<b>PUNO</b>	ACORA	4	176
		MAÑAZO	8	377
		PICHACANI	10	427
		SAN ANTONIO	42	2,257
	<b>SAN ANTONIO DE PUTINA</b>	ANANEA	20	10,311
		PUTINA	2	500
		QUILCAPUNCU	2	83
		SINA	2	151
	<b>SAN ROMAN</b>	CABANILLAS	6	486
	<b>SANDIA</b>	CUYOCUYO	1	28
PATAMBUCO		1	12	
<b>TACNA</b>	<b>TARATA</b>	TARATA	10	555

FUENTE INEI 2017