

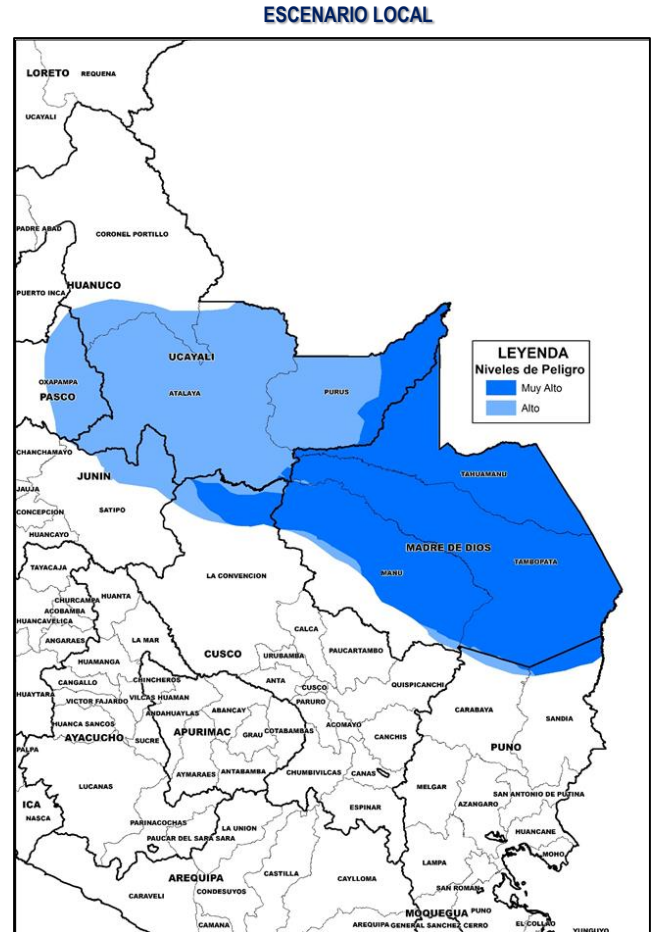
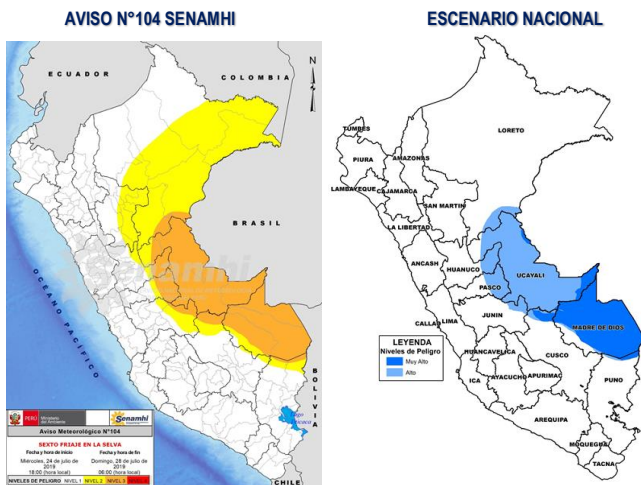
ESCENARIO DE PELIGRO ANTE EL INICIO DEL SEXTO FRIAJE EN LA SELVA DEL AVISO N° 104 – 2019 / SENAMHI

Domingo, 21 de julio de 2019

AVISO N°104 NIVEL 3 – SERVICIO NACIONAL DE METEOROLOGÍA E HIDROLOGÍA (SENAMHI)

El **SENAMHI** informa que, desde el atardecer del **miércoles 24 hasta las primeras horas de la mañana del domingo 28 de julio**, disminuirá la temperatura nocturna en la selva. La masa de aire frío ingresará en la tarde del **miércoles 24 por la selva sur** y luego se desplazará hacia la selva centro norte. Los registros más bajos se presentarán en la **mañana del jueves 25 de julio** en la región de Madre de Dios, con valores **cercanos a los 12°C**.

Fuente: **SENAMHI**

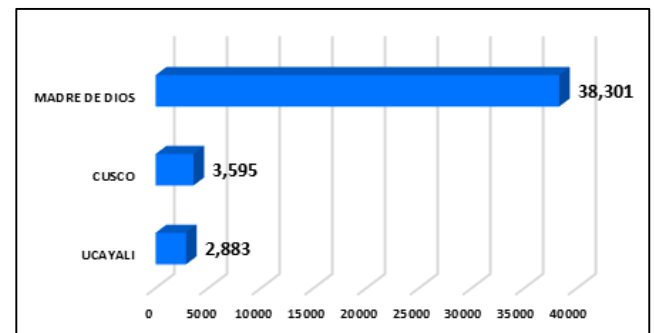


ELEMENTOS EXPUESTOS SEGÚN NIVEL DE PELIGRO

A continuación se muestra la tabla de elementos expuestos a peligros asociados a Bajas Temperaturas, entre ellos se consideran: Frijaje, dentro de la zona de Peligro.

ELEMENTOS EXPUESTOS A PELIGRO MUY ALTO ANTE EL SEXTO FRIAJE EN LA SELVA						
Region	Provincia	Distrito	Poblacion	Viviendas	Centros de Salud	Centros Educativos
CUSCO	1	1	3,595	568	6	29
MADREDEDIOS	3	11	38,301	10,736	133	447
UCAYALI	2	2	2,883	677	25	80
TOTAL GENERAL	6	14	44,779	11,981	164	556

ELEMENTOS EXPUESTOS A PELIGRO ALTO ANTE EL SEXTO FRIAJE EN LA SELVA						
Region	Provincia	Distrito	Poblacion	Viviendas	Centros de Salud	Centros Educativos
CUSCO	1	1	1,309	280	4	19
HUANUCO	1	5	22,644	5,953	94	275
JUNIN	2	2	15,545	3,927	28	141
LORETO	1	2	5,592	1,376	39	97
MADREDEDIOS	2	3	7,553	2,126	3	12
PASCO	1	3	22,024	5,628	68	363
UCAYALI	3	16	93,567	23,103	400	1,924
TOTAL GENERAL	11	32	168,234	42,393	636	2,831



Gráfica de población expuesta a peligro muy alto ante el inicio del sexto friaje en la selva del 24 al 28 de Julio 2019. De acuerdo al aviso N°104-2019 SENAMHI.

Conclusiones:

- Se ha identificado 6 provincias, 14 distritos, 44,779 personas, 11,981 viviendas, 164 centros de salud y 556 centros educativos a Peligro muy alto ante Bajas Temperaturas.
- Se ha identificado 11 provincias, 32 distritos, 168,234 personas, 42,393 viviendas, 636 centros de salud y 2,831 centros educativos a Peligro alto ante Bajas Temperaturas.

Recomendaciones a los Gobiernos Locales y Regionales:

- Participar activamente en las actividades que realiza la DDI's y los diferentes sectores, relacionados a preparación y respuesta ante Bajas Temperaturas.
- Mantenerse permanentemente informado sobre las recomendaciones o el estado de la situación que emita por el Gobierno Regional y/o Gobierno Local.
- Tomar las medidas de prevención apropiadas en las zonas en donde descenderá bruscamente la temperatura, como el uso de abrigo apropiada
- Brinde especial atención a los niños y a las personas de la tercera edad, quienes son los más vulnerables ante el descenso brusco de temperatura.
- Promover las campañas de vacunación en el ámbito de su jurisdicción, contra el neumococo y la influenza, priorizando zonas más vulnerables en coordinación con el Ministerio de Salud.
- Realizar campañas de sensibilización a la población ante los cambios bruscos de temperatura.



DISTRITOS EXPUESTOS A PELIGRO MUY ALTO ANTE EL SEXTO FRIAJE EN LA SELVA				
DEPARTAMENTO	PROVINCIA	DISTRITO	CENTRO POBLADO	POBLACION
CUSCO	LA CONVENCION	MEGANTONI	12	3595
MADRE DE DIOS	MANU	FITZCARRALD	11	1402
		HUEPETUHE	14	2371
		MADRE DE DIOS	18	6140
		MANU	3	350
	TAHUAMANU	IÑAPARI	5	494
		IBERIA	8	1043
		TAHUAMANU	13	2860
	TAMBOPATA	INAMBARI	25	4847
		LABERINTO	21	1617
		LAS PIEDRAS	31	12515
TAMBOPATA		42	4662	
UCAYALI	CORONEL PORTILLO	CALLERIA	1	59
	PURUS	PURUS	43	2824

FUENTE INEI 2017