

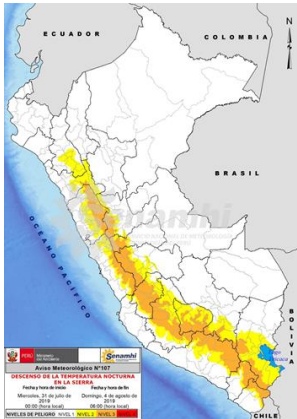
ESCENARIO DE RIESGO ANTE DESCENSO DE TEMPERATURA NOCTURNA EN LA SIERRA DEL AVISO N° 107 – 2019 / SENAMHI

Domingo, 28 de julio de 2019

AVISO N°107 NIVEL 3 – SERVICIO NACIONAL DE METEOROLOGÍA E HIDROLOGÍA (SENAMHI)

El **SENAMHI** informa que, desde la madrugada del **miércoles 31 de julio hasta las primeras horas de la mañana del domingo 4 de agosto**, disminuirá la temperatura nocturna en localidades por encima de los **3000 m.s.n.m. de la sierra**. Los valores más bajos se presentarán los días **1 y 2 de agosto sobre los 4000 m.s.n.m.** en la sierra sur con registros de **hasta -20°C**. La región central y norte será afectada a partir del **3 de agosto**, con valores inferiores a **-8°C** para la sierra central. Durante la vigencia del aviso se espera cielo despejado, incremento de la radiación solar y ráfagas de viento en horas de la tarde. **Fuente: SENAMHI**

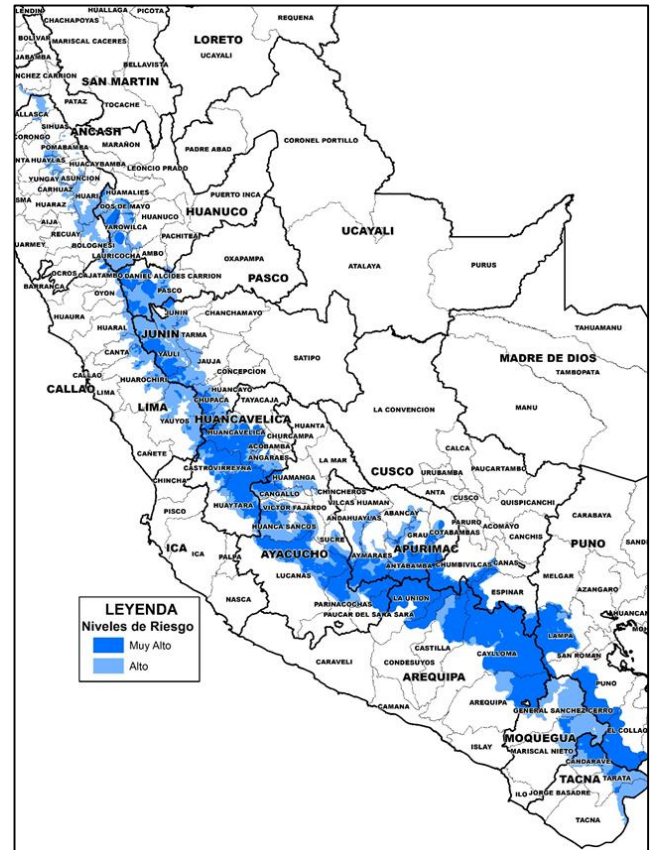
AVISO N°107 SENAMHI



ESCENARIO NACIONAL



ESCENARIO LOCAL



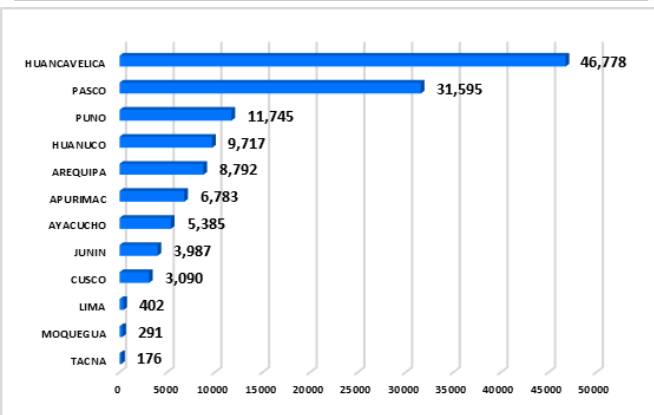
ELEMENTOS EXPUESTOS SEGÚN NIVEL DE RIESGO

A continuación se muestra la tabla de elementos expuestos a riesgo asociados a Bajas Temperaturas, entre ellos se consideran: Heladas, dentro de la zona de Riesgo.

ELEMENTOS EXPUESTOS A RIESGO MUY ALTO ANTE DESCENSO DE TEMPERATURA NOCTURNA EN LA SIERRA						
Region	Provincia	Distrito	Poblacion	Viviendas	Centros de Salud	Centros Educativos
APURIMAC	5	14	6,783	1,479	36	104
AREQUIPA	5	16	8,792	2,266	46	153
AYACUCHO	8	17	5,385	1,287	39	93
CUSCO	2	11	3,090	986	13	36
HUANCAVELICA	5	32	46,778	12,585	159	625
HUANUCO	4	17	9,717	2,932	53	126
JUNIN	6	10	3,987	744	14	55
LIMA	1	4	402	53	-	-
MOQUEGUA	1	4	291	119	-	1
PASCO	2	13	31,595	6,463	70	339
PUNO	6	19	11,745	4,943	53	122
TACNA	3	3	176	64	5	6
TOTAL GENERAL	48	155	128,741	33,921	488	1,660

ELEMENTOS EXPUESTOS A RIESGO ALTO ANTE DESCENSO DE TEMPERATURA NOCTURNA EN LA SIERRA						
Region	Provincia	Distrito	Poblacion	Viviendas	Centros de Salud	Centros Educativos
ANCASH	6	16	8,465	1,020	25	60
APURIMAC	6	20	5,171	1,693	25	73
AREQUIPA	3	6	1,039	431	10	17
AYACUCHO	8	34	15,671	4,863	67	171
CUSCO	3	8	2,097	644	4	12
HUANCAVELICA	6	35	19,053	5,566	113	357
HUANUCO	6	29	21,220	5,771	124	275
JUNIN	7	33	27,461	8,296	118	326
LA LIBERTAD	1	1	60	16	2	2
LIMA	4	16	7,346	1,158	19	28
MOQUEGUA	2	7	2,674	1,113	25	59
PASCO	2	13	8,542	1,747	41	121
PUNO	4	5	1,578	667	2	6
TACNA	4	4	1,997	440	19	29
TOTAL GENERAL	62	223	122,374	33,425	594	1,536

LEYENDA
Niveles de Riesgo
Muy Alto (Rojo)
Alto (Amarillo)



Gráfica de población expuesta a riesgo muy alto ante descenso de temperatura nocturna en la sierra del 31 de julio al 04 de agosto 2019. De acuerdo al aviso N°107-2019 SENAMHI.

Conclusiones:

- Se ha identificado 48 provincias, 155 distritos, 128,741 personas, 33,921 viviendas, 488 centros de salud y 1,660 centros educativos a Riesgo muy alto ante Bajas Temperaturas.
- Se ha identificado 62 provincias, 223 distritos, 122,374 personas, 33,425 viviendas, 594 centros de salud y 1,536 centros educativos a Riesgo alto ante Bajas Temperaturas.

Recomendaciones a los Gobiernos Locales y Regionales:

- Participar activamente en las actividades que realiza la DDI's y los diferentes sectores, relacionados a preparación y respuesta ante Bajas Temperaturas.
- Mantenerse permanentemente informado sobre las recomendaciones o el estado de la situación que emita por el Gobierno Regional y/o Gobierno Local.
- Tomar las medidas de prevención apropiadas en las zonas en donde descenderá bruscamente la temperatura, como el uso de abrigo apropiada
- Brinde especial atención a los niños y a las personas de la tercera edad, quienes son los más vulnerables ante el descenso brusco de temperatura.
- Promover las campañas de vacunación en el ámbito de su jurisdicción, contra el neumococo y la influenza, priorizando zonas más vulnerables en coordinación con el Ministerio de Salud.
- Realizar campañas de sensibilización a la población ante los cambios bruscos de temperatura.



DISTRITOS EXPUESTOS A RIESGO MUY ALTO ANTE DESCENSO DE TEMPERATURA NOCTURNA EN LA SIERRA

DEPARTAMENTO	PROVINCIA	DISTRITO	CENTRO POBLADO	POBLACION
APURIMAC	ANDAHUAYLAS	PAMPACHIRI	1	11
	ANTABAMBA	ANTABAMBA	11	358
		HUAQUIRCA	4	504
		JUAN ESPINOZA MEDRANO	3	322
		OROPESA	7	220
	AYMARAES	COTARUSE	6	414
		SAÑAYCA	4	59
	COTABAMBAS	CHALLHUAHUACHO	8	2,404
		HAQUIRA	6	103
		TAMBOBAMBA	11	678
	GRAU	CHUQUIBAMBILLA	6	104
		PATAYPAMPA	4	315
		PROGRESO	11	659
		VIRUNDO	2	632
AREQUIPA	AREQUIPA	SAN JUAN DE TARUCANI	15	1,042
	CASTILLA	CHACHAS	5	832
		CHOCO	8	138
	CAYLLOMA	CALLALLI	3	990
		CAYLLOMA	6	250
		SAN ANTONIO DE CHUCA	8	518
		SIBAYO	2	565
		TAPAY	2	343
		TISCO	7	823
		TUTI	1	14
		YANQUE	3	259
	CONDESUYOS	CAYARANI	30	2,312
		SALAMANCA	1	18
	LA UNION	HUAYNACOTAS	7	280
PAMPAMARCA		2	26	
PUYCA		13	382	
AYACUCHO	CANGALLO	CHUSCHI	3	93
		PARAS	14	814
	HUAMANGA	VINCHOS	31	1,398
	HUANCA SANCOS	SACSAMARCA	2	32
	LUCANAS	AUCARA	2	44
		CHIPAO	7	473
		LARAMATE	2	21
		LUCANAS	1	10
	PARINACOCHAS	CORACORA	16	572
		CORONEL CASTAÑEDA	5	1,031
		PACAPAUSA	1	16
		SAN FRANCISCO DE RAVACAYCO	2	39
	PAUCAR DEL SARA SARA	OYOLO	7	702
	SUCRE	HUACAÑA	1	11
MORCOLLA		3	77	
SAN PEDRO DE LARCAY		1	32	

	VICTOR FAJARDO	APONGO	1	20
CUSCO	CHUMBIVILCAS	LIVITACA	5	129
		LLUSCO	5	150
		QUIÑOTA	6	277
		SANTO TOMAS	34	927
		VELILLE	9	185
	ESPINAR	CONDOROMA	3	611
		COPORAQUE	11	329
		ESPINAR	3	57
		OCORURO	4	52
		PALLPATA	1	10
SUYCKUTAMBO		17	363	
HUANCAVELICA	ACOBAMBA	ANTA	5	520
		PAUCARA	21	2,035
	ANGARAES	ANCHONGA	8	2,029
		CCOCHACCASA	5	1,699
		HUANCA-HUANCA	2	39
		LIRCAY	24	1,825
		SECCLLA	1	101
	CASTROVIRREYNA	ARMA	1	15
		AURAHUA	1	39
		CASTROVIRREYNA	2	42
		CHUPAMARCA	2	136
		COCAS	4	65
		HUACHOS	1	30
		SANTA ANA	9	520
	HUANCAVELICA	ACOBAMBILLA	4	203
		ACORIA	60	7,511
		ASCENSION	14	523
		CUENCA	1	64
		HUACHOCOLPA	6	232
		HUANCAVELICA	22	4,886
		HUANDO	33	3,231
		LARIA	1	14
		NUEVO OCCORO	18	1,354
		PALCA	29	1,914
	YAULI	89	15,607	
	HUAYTARA	LARAMARCA	1	19
		PILPICHACA	46	2,002
		QUERCO	1	48
		SAN ANTONIO DE CUSICANCHA	1	16
		SAN FRANCISCO DE SANGAYAICO	2	27
SANTIAGO DE CHOCORVOS		1	18	
SANTO DOMINGO DE CAPILLAS		1	14	
DOS DE MAYO	CHUQUIS	14	529	
	LA UNION	4	351	
	MARIAS	5	126	
	PACHAS	26	1,189	
	RIPAN	40	1,798	
	SHUNQUI	23	1,282	

HUANUCO		SILLAPATA	32	772	
		YANAS	23	560	
	HUAMALIES	JACAS GRANDE	3	84	
		MIRAFLORES	1	23	
	LAURICOCHA	BAÑOS	5	147	
		JESUS	11	473	
		JIVIA	13	404	
		RONDOS	24	1,558	
		SAN FRANCISCO DE ASIS	4	337	
	YAROWILCA	CHAVINILLO	1	11	
PAMPAMARCA		5	73		
JUNIN	CHUPACA	YANACANCHA	4	108	
	HUANCAYO	CHONGOS ALTO	2	319	
	JAUIJA	CANCHAYLLO	1	31	
	JUNIN	CARHUAMAYO	4	85	
	TARMA	SAN PEDRO DE CAJAS	1	38	
	YAULI	HUAY-HUAY	1	705	
		MARCAPOMACOCHA	3	449	
		MOROCHOCHA	3	512	
		SUITUCANCHA	2	420	
YAULI		3	1,320		
LIMA	YAUYOS	COLONIA	1	30	
		HUANTAN	1	315	
		TOMAS	1	23	
		VIÑAC	1	34	
MOQUEGUA	GENERAL SANCHEZ CERRO	ICHUÑA	1	14	
		MATALAQUE	1	16	
		PUQUINA	1	250	
		UBINAS	1	11	
PASCO	DANIEL ALCIDES CARRION	CHACAYAN	2	25	
		GOYLLARISQUIZGA	3	146	
		SANTA ANA DE TUSI	69	10,351	
		VILCABAMBA	3	284	
		YANAHUANCA	33	994	
	PASCO	PASCO	CHAUPIMARCA	1	18
			HUAYLLAY	7	1,683
			PALLANCHACRA	2	184
			SIMON BOLIVAR	18	11,837
			TICLACAYAN	4	80
			TINYAHUARCO	6	4,751
			VICCO	2	1,030
			YANACANCHA	7	212
	CHUCUITO	PISACOMA	20	743	
	EL COLLAO	CAPAZO	24	740	
		SANTA ROSA	18	513	
	LAMPA	LAMPA	CABANILLA	3	64
			LAMPA	1	154
			OCUVIRI	16	1,423
			PALCA	10	215
			PARATIA	15	2,732

PUNO		PUCARA	2	72
		SANTA LUCIA	24	1,440
		VILAVILA	10	277
	MELGAR	AYAVIRI	1	14
	PUNO	ACORA	12	507
		MAÑAZO	6	336
		PICHACANI	16	703
		PUNO	1	19
		SAN ANTONIO	39	1,727
		TIQUILLACA	1	25
SAN ROMAN	CABANILLAS	1	41	
TACNA	CANDARAVE	CANDARAVE	2	151
	TACNA	PALCA	1	11
	TARATA	TARATA	1	14

FUENTE INEI 2017