

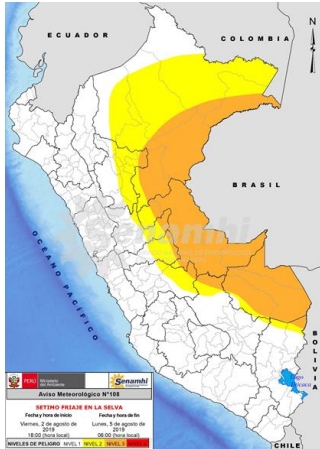
ESCENARIO DE PELIGRO ANTE EL INICIO DEL SÉTIMO FRIAJE EN LA SELVA DEL AVISO N° 108 – 2019 / SENAMHI

Martes, 30 de julio de 2019

AVISO N°108 NIVEL 3 – SERVICIO NACIONAL DE METEOROLOGÍA E HIDROLOGÍA (SENAMHI)

El SENAMHI informa que, desde el atardecer del **viernes 2 hasta las primeras horas de la mañana del lunes 5 de agosto**, disminuirá la temperatura nocturna en la selva. La masa de aire frío ingresará en la tarde del **viernes 2 por la selva sur y luego se desplazará hacia la selva centro y norte**. Los registros más bajos de temperatura, se presentarán en la madrugada del **domingo 4 de agosto en la región de Madre de Dios**, con valores cercanos a los **12°C**. Asimismo se espera lluvia de ligera a moderada intensidad acompañada de ráfagas de viento superiores a los **50 km/h** durante este período. **Fuente: SENAMHI**

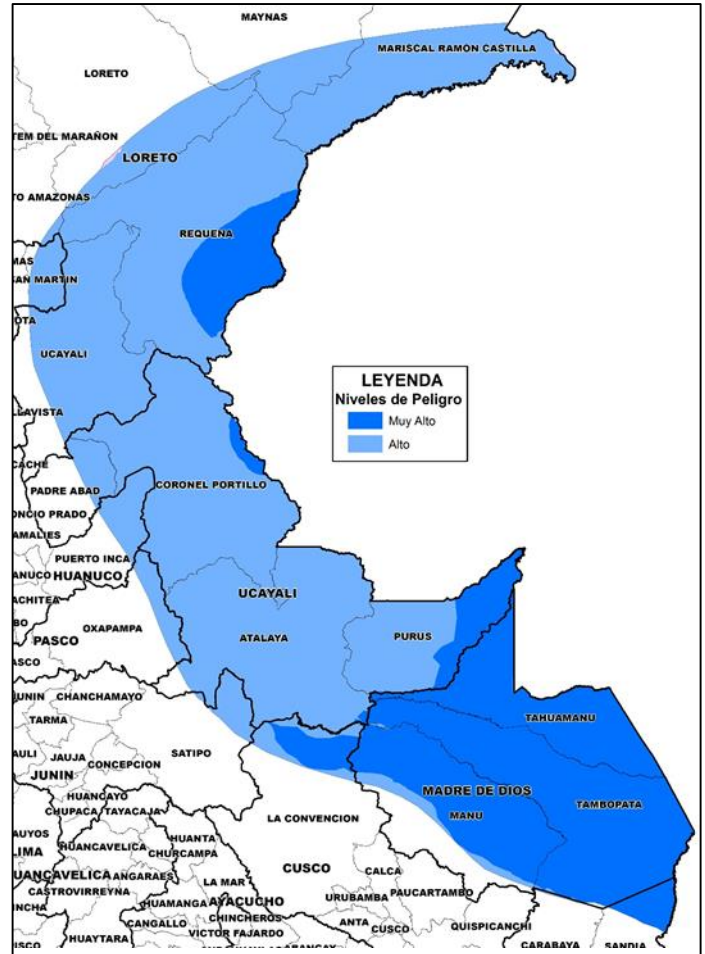
AVISO N°108 SENAMHI



ESCENARIO NACIONAL



ESCENARIO LOCAL

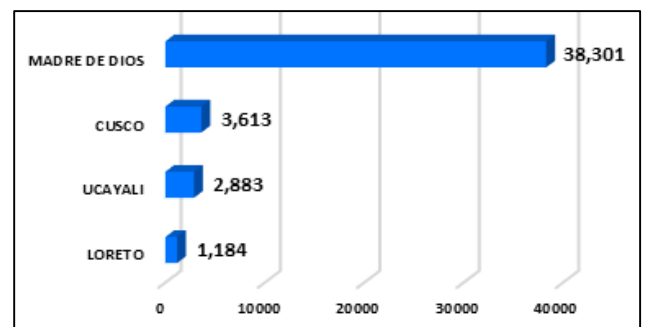


ELEMENTOS EXPUESTOS SEGÚN NIVEL DE PELIGRO

A continuación se muestra la tabla de elementos expuestos a peligro asociados a Bajas Temperaturas, entre ellos se consideran: Frijaje, dentro de la zona de Peligro.

ELEMENTOS EXPUESTOS A PELIGRO MUY ALTO ANTE EL INICIO DEL SÉTIMO FRIAJE EN LA SELVA						
Region	Provincia	Distrito	Poblacion	Viviendas	Centros de Salud	Centros Educativos
CUSCO	1	1	3,613	573	6	29
LORETO	1	2	1,184	253	5	20
MADREDEDIOS	3	11	38,301	10,736	133	447
UCAYALI	2	2	2,883	677	25	80
TOTAL GENERAL	7	16	45,981	12,239	169	576

ELEMENTOS EXPUESTOS A PELIGRO ALTO ANTE EL INICIO DEL SÉTIMO FRIAJE EN LA SELVA						
Region	Provincia	Distrito	Poblacion	Viviendas	Centros de Salud	Centros Educativos
CUSCO	1	1	1,278	272	4	23
HUANUCO	1	4	11,898	3,094	57	122
JUNIN	1	1	9,329	2,204	21	73
LORETO	6	25	96,927	21,318	491	1,325
MADREDEDIOS	2	3	7,553	2,126	3	12
PASCO	1	1	78	28	2	1
SANMARTIN	1	4	7,404	1,766	21	64
UCAYALI	3	15	86,660	21,423	392	1,868
TOTAL GENERAL	16	54	221,127	52,231	991	3,488



Gráfica de población expuesta a peligro muy alto ante el inicio del sétimo friaje en la selva del 02 al 05 de agosto 2019. De acuerdo al aviso N°108-2019 SENAMHI.

Conclusiones:

- Se ha identificado 7 provincias, 16 distritos, 45,981 personas, 12,239 viviendas, 169 centros de salud y 576 centros educativos a Peligro muy alto ante Bajas Temperaturas.
- Se ha identificado 16 provincias, 54 distritos, 221,127 personas, 52,231 viviendas, 991 centros de salud y 3,488 centros educativos a Peligro alto ante Bajas Temperaturas.

Recomendaciones a los Gobiernos Locales y Regionales:

- Participar activamente en las actividades que realiza la DDI's y los diferentes sectores, relacionados a preparación y respuesta ante Bajas Temperaturas.
- Mantenerse permanentemente informado sobre las recomendaciones o el estado de la situación que emita por el Gobierno Regional y/o Gobierno Local.
- Tomar las medidas de prevención apropiadas en las zonas en donde descenderá bruscamente la temperatura, como el uso de abrigo apropiada
- Brinde especial atención a los niños y a las personas de la tercera edad, quienes son los más vulnerables ante el descenso brusco de temperatura.
- Promover las campañas de vacunación en el ámbito de su jurisdicción, contra el neumococo y la influenza, priorizando zonas más vulnerables en coordinación con el Ministerio de Salud.
- Realizar campañas de sensibilización a la población ante los cambios bruscos de temperatura.



DISTRITOS EXPUESTOS A PELIGRO MUY ALTO ANTE EL INICIO DEL SÉTIMO FRIAJE EN LA SELVA				
DEPARTAMENTO	PROVINCIA	DISTRITO	CENTRO POBLADO	POBLACION
CUSCO	LA CONVENCION	MEGANTONI	13	3,613
LORETO	REQUENA	SOPLIN	4	379
		YAQUERANA	7	805
MADRE DE DIOS	MANU	FITZCARRALD	11	1,402
		HUEPETUHE	14	2,371
		MADRE DE DIOS	18	6,140
		MANU	3	350
	TAHUAMANU	IÑAPARI	5	494
		IBERIA	8	1,043
		TAHUAMANU	13	2,860
	TAMBOPATA	INAMBARI	25	4,847
		LABERINTO	21	1,617
		LAS PIEDRAS	31	12,515
TAMBOPATA		42	4,662	
UCAYALI	CORONEL PORTILLO	CALLERIA	1	59
	PURUS	PURUS	43	2,824

DISTRITOS EXPUESTOS A PELIGRO ALTO ANTE EL INICIO DEL SÉTIMO FRIAJE EN LA SELVA				
DEPARTAMENTO	PROVINCIA	DISTRITO	CENTRO POBLADO	POBLACION
CUSCO	LA CONVENCION	MEGANTONI	7	1278
HUANUCO	PUERTO INCA	HONORIA	33	3370
		PUERTO INCA	27	3081
		TOURNAVISTA	36	5419
		YUYAPICHIS	1	28
JUNIN	SATIPO	RIO TAMBO	36	9329
LORETO	ALTO AMAZONAS	TENIENTE CESAR LOPEZ ROJAS	2	441
	LORETO	NAUTA	61	8204
		PARINARI	14	2493
	MARISCAL RAMON CASTILLA	RAMON CASTILLA	63	9883
		SAN PABLO	39	7204
		YAVARI	42	6075
	MAYNAS	FERNANDO LORES	50	2991
		SAN JUAN BAUTISTA	7	1127
	REQUENA	ALTO TAPICHE	12	1514
		CAPELO	10	2566
		EMILIO SAN MARTIN	29	6087
		JENARO HERRERA	11	1005
		MAQUIA	43	7304
		PUINAHUA	18	4365
		REQUENA	32	2408
		SAQUENA	17	3365
		SOPLIN	3	190
TAPICHE	5	881		

		YAQUERANA	9	1091
	UCAYALI	CONTAMANA	58	5924
		INAHUAYA	6	1738
		PADRE MARQUEZ	21	3697
		PAMPA HERMOSA	13	1895
		SARAYACU	54	13452
		VARGAS GUERRA	14	1027
MADRE DE DIOS	MANU	HUEPETUHE	11	794
		MADRE DE DIOS	1	64
	TAMBOPATA	INAMBARI	4	6695
PASCO	OXAPAMPA	CONSTITUCION	3	78
SAN MARTIN	SAN MARTIN	CHIPURANA	4	2230
		EL PORVENIR	1	968
		HUIMBAYOC	17	3409
		PAPAPLAYA	8	797
UCAYALI	ATALAYA	RAYMONDI	133	15388
		SEPAHUA	39	3535
		TAHUANIA	50	6094
		YURUA	25	1950
	CORONEL PORTILLO	CALLERIA	74	5700
		CAMPOVERDE	69	10549
		IPARIA	61	9044
		MANANTAY	16	1985
		MASISEA	73	8724
		NUEVA REQUENA	23	2662
		YARINACOCHA	50	10674
	PADRE ABAD	ALEXANDER VON HUMBOLDT	12	1274
		CURIMANA	37	4119
		IRAZOLA	23	1092
		NESHUYA	24	3870

FUENTE INEI 2017