

ESCENARIO DE RIESGO ANTE DESCENSO DE TEMPERATURA NOCTURNA EN LA SIERRA DEL AVISO N° 110 – 2019 / SENAMHI

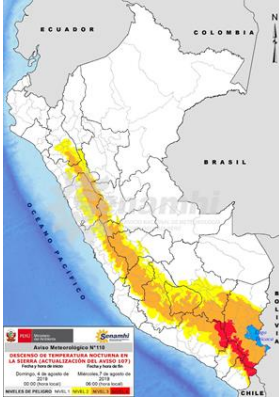
Jueves, 01 de Agosto de 2019

AVISO N°110 NIVEL 4 – SERVICIO NACIONAL DE METEOROLOGÍA E HIDROLOGÍA (SENAMHI)

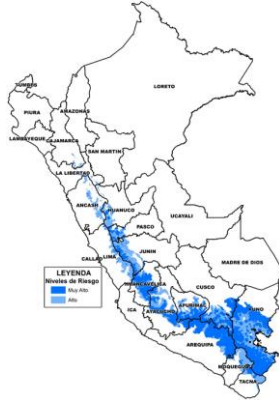
El SENAMHI informa que, desde la madrugada del **domingo 4 hasta la mañana del miércoles 7 de agosto**, disminuirá la temperatura nocturna en localidades por encima de los 3000 m.s.n.m. en la sierra. El **domingo 4 y lunes 5 de agosto este descenso de temperatura** se registrará en la sierra sur; y a partir de la **mañana del martes 6 de agosto**, en la región central y norte. Los valores más bajos se presentarán durante la madrugada del **domingo 4 de agosto** en zonas sobre los 4000 m.s.n.m. con registros **inferiores a -20°C** en la región sur y valores cercanos a **los -11°C** para la región central. Durante la vigencia del aviso se espera cielo despejado, incremento de la radiación solar y ráfagas de viento en horas de la tarde.

Fuente: SENAMHI

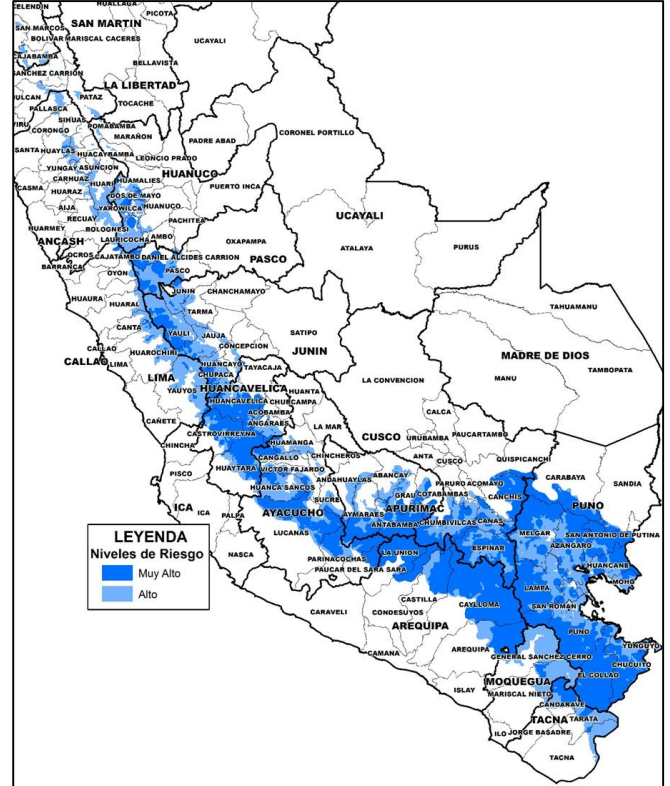
AVISO N°110 SENAMHI



ESCENARIO NACIONAL



ESCENARIO LOCAL

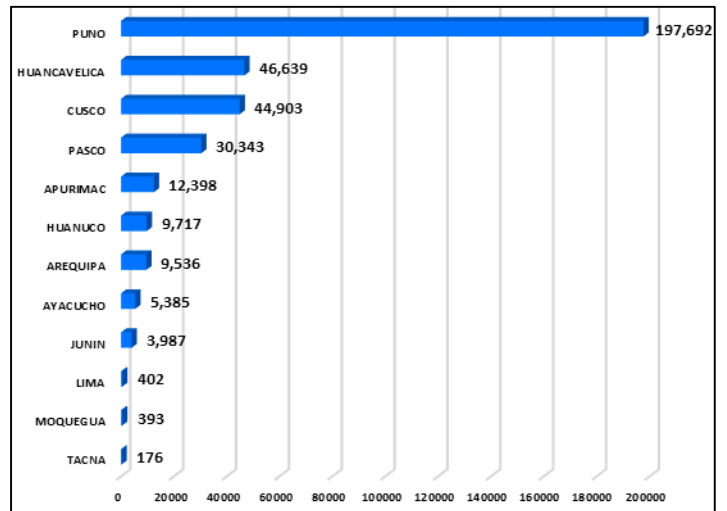


ELEMENTOS EXPUESTOS SEGÚN NIVEL DE RIESGO

A continuación se muestra la tabla de elementos expuestos a riesgo asociados a Bajas Temperaturas, entre ellos se consideran: Heladas, dentro de la zona de Riesgo.

ELEMENTOS EXPUESTOS A RIESGO MUY ALTO ANTE DESCENSO DE TEMPERATURA NOCTURNA EN LA SIERRA						
Region	Provincia	Distrito	Poblacion	Viviendas	Centros de Salud	Centros Educativos
APURIMAC	5	19	12,398	3,384	60	174
AREQUIPA	5	16	9,536	2,506	46	158
AYACUCHO	8	17	5,385	1,287	39	93
CUSCO	7	32	44,903	15,123	131	514
HUANCAVELICA	5	32	46,639	12,549	158	620
HUANUCO	4	17	9,717	2,932	53	126
JUNIN	6	10	3,987	744	14	55
LIMA	1	4	402	53	-	-
MOQUEGUA	1	4	393	160	-	3
PASCO	2	12	30,343	6,263	68	337
PUNO	13	83	197,692	80,014	486	2,724
TACNA	3	3	176	64	5	6
TOTAL GENERAL	60	249	361,571	125,079	1,060	4,810

ELEMENTOS EXPUESTOS A RIESGO ALTO ANTE DESCENSO DE TEMPERATURA NOCTURNA EN LA SIERRA						
Region	Provincia	Distrito	Poblacion	Viviendas	Centros de Salud	Centros Educativos
ANCASH	6	16	8,465	1,020	25	60
APURIMAC	6	23	8,825	2,969	39	127
AREQUIPA	4	7	1,120	462	11	18
AYACUCHO	8	38	21,603	6,765	97	231
CAJAMARCA	2	4	741	200	4	8
CUSCO	7	29	49,396	15,130	110	391
HUANCAVELICA	6	36	20,786	6,100	117	365
HUANUCO	8	33	23,967	6,506	134	299
JUNIN	7	48	33,534	10,157	144	389
LA LIBERTAD	3	7	1,875	431	8	10
LIMA	4	16	7,346	1,158	19	28
MOQUEGUA	2	7	2,799	1,164	27	63
PASCO	2	13	8,542	1,747	41	121
PUNO	13	87	230,725	92,381	555	2,564
TACNA	4	4	1,997	440	19	29
TOTAL GENERAL	82	368	421,721	146,630	1,350	4,703



Gráfica de población expuesta a riesgo muy alto ante descenso de temperatura nocturna en la sierra del 04 al 07 de agosto 2019. De acuerdo al aviso N°110-2019 SENAMHI.

Conclusiones:

- Se ha identificado 60 provincias, 249 distritos, 361,571 personas, 125,079 viviendas, 1,060 centros de salud y 4,810 centros educativos a Riesgo muy alto ante Bajas Temperaturas.
- Se ha identificado 82 provincias, 368 distritos, 421,721 personas, 146,630 viviendas, 1,350 centros de salud y 4,703 centros educativos a Riesgo alto ante Bajas Temperaturas.

Recomendaciones a los Gobiernos Locales y Regionales:

- Participar activamente en las actividades que realiza la DDI's y los diferentes sectores, relacionados a preparación y respuesta ante Bajas Temperaturas.
- Mantenerse permanentemente informado sobre las recomendaciones o el estado de la situación que emita por el Gobierno Regional y/o Gobierno Local.
- Tomar las medidas de prevención apropiadas en las zonas en donde descenderá bruscamente la temperatura, como el uso de abrigo apropiada
- Brinde especial atención a los niños y a las personas de la tercera edad, quienes son los más vulnerables ante el descenso brusco de temperatura.
- Promover las campañas de vacunación en el ámbito de su jurisdicción, contra el neumococo y la influenza, priorizando zonas más vulnerables en coordinación con el Ministerio de Salud.
- Realizar campañas de sensibilización a la población ante los cambios bruscos de temperatura.



DISTRITOS EXPUESTOS A RIESGO MUY ALTO ANTE DESCENSO DE TEMPERATURA EN LA SIERRA (ACTUALIZACION DEL AVISO 107)

DEPARTAMENTO	PROVINCIA	DISTRITO	CENTRO POBLADO	POBLACION
APURIMAC	ANDAHUAYLAS	PAMPACHIRI	1	11
	ANTABAMBA	ANTABAMBA	11	358
		HUAQUIRCA	4	504
		JUAN ESPINOZA MEDRANO	3	322
		OROPESA	7	220
		SABAINO	1	64
	AYMARAES	COTARUSE	6	414
		SAÑAYCA	4	59
	COTABAMBAS	CHALLHUAHUACHO	21	3,790
		HAQUIRA	37	2,707
		MARA	3	155
		TAMBOBAMBA	10	644
	GRAU	CHUQUIBAMBILLA	8	296
		CURASCO	1	40
		PATAYPAMPA	9	792
		PROGRESO	20	885
		SANTA ROSA	5	486
TURPAY		1	19	
	VIRUNDO	2	632	
AREQUIPA	AREQUIPA	SAN JUAN DE TARUCANI	15	1,042
	CASTILLA	CHACHAS	5	832
		CHOCO	8	138
	CAYLLOMA	CALLALLI	3	990
		CAYLLOMA	6	250
		SAN ANTONIO DE CHUCA	8	518
		SIBAYO	2	565
		TAPAY	2	343
		TISCO	7	823
		TUTI	1	14
	CONDESUYOS	YANQUE	3	259
		CAYARANI	40	3,056
	LA UNION	SALAMANCA	1	18
HUAYNACOTAS		7	280	
PAMPAMARCA		2	26	
	PUYCA	13	382	
AYACUCHO	CANGALLO	CHUSCHI	3	93
		PARAS	14	814
	HUAMANGA	VINCHOS	31	1,398
	HUANCA SANCOS	SACSAMARCA	2	32
	LUCANAS	AUCARA	2	44
		CHIPAO	7	473
		LARAMATE	2	21
		LUCANAS	1	10
	PARINACOCAS	CORACORA	16	572
CORONEL CASTAÑEDA		5	1,031	

		PACAPAUZA	1	16	
		SAN FRANCISCO DE RAVACAYCO	2	39	
	PAUCAR DEL SARA SARA	OYOLO	7	702	
	SUCRE	HUACAÑA	1	11	
		MORCOLLA	3	77	
		SAN PEDRO DE LARCAY	1	32	
VICTOR FAJARDO	APONGO	1	20		
CUSCO	ACOMAYO	ACOPIA	2	260	
	CANAS	CHECCA	67	3,631	
		KUNTURKANKI	20	1,073	
		LAYO	32	3,563	
		PAMPAMARCA	6	1,276	
		QUEHUE	36	2,174	
		TUPAC AMARU	24	2,180	
		YANAOCA	28	3,773	
	CANCHIS	CHECACUPE	10	240	
		COMBAPATA	5	163	
		MARANGANI	7	370	
		PITUMARCA	20	832	
		SAN PABLO	2	62	
		SICUANI	1	10	
	CHUMBIVILCAS	TINTA	1	113	
		CHAMACA	44	2,125	
		COLQUEMARCA	2	54	
		LIVITACA	65	3,872	
		LLUSCO	14	658	
		QUIÑOTA	6	277	
		SANTO TOMAS	54	2,043	
	ESPINAR	VELILLE	11	235	
		ALTO PICHIGUA	48	1,735	
		CONDOROMA	3	611	
		COPORAQUE	101	4,514	
		ESPINAR	65	2,375	
		OCORURO	8	119	
		PALLPATA	77	4,372	
		PICHIGUA	22	1,096	
	SUYCKUTAMBO	24	495		
	PARURO	OMACHA	11	398	
	QUISPICANCHI	MARCAPATA	7	204	
		ACOBAMBA	ANTA	5	520
			PAUCARA	21	2,021
		ANGARAES	ANCHONGA	8	2,029
			CCOCHACCASA	5	1,699
HUANCA-HUANCA			2	39	
LIRCAY			23	1,657	
SECCLLA			1	101	
CASTROVIRREYNA		ARMA	1	15	
		AURAHUA	3	82	
		CASTROVIRREYNA	2	42	
	CHUPAMARCA	2	136		

HUANCAVELICA		COCAS	4	65
		HUACHOS	1	30
		SANTA ANA	9	520
	HUANCAVELICA	ACOBAMBILLA	4	203
		ACORIA	61	7,511
		ASCENSION	14	523
		CUENCA	1	64
		HUACHOCOLPA	6	232
		HUANCAVELICA	22	4,886
		HUANDO	35	3,231
		LARIA	1	14
		NUEVO OCCORO	18	1,354
		PALCA	29	1,914
		YAULI	91	15,607
	HUAYTARA	LARAMARCA	1	19
		PILPICHACA	46	2,002
		QUERCO	1	48
SAN ANTONIO DE CUSICANCHA		1	16	
SAN FRANCISCO DE SANGAYAICO		2	27	
SANTIAGO DE CHOCORVOS		1	18	
SANTO DOMINGO DE CAPILLAS	1	14		
HUANUCO	DOS DE MAYO	CHUQUIS	15	529
		LA UNION	4	351
		MARIAS	5	126
		PACHAS	26	1,189
		RIPAN	41	1,798
		SHUNQUI	23	1,282
		SILLAPATA	32	772
	YANAS	23	560	
	HUAMALIES	JACAS GRANDE	3	84
		MIRAFLORES	1	23
	LAURICOCHA	BAÑOS	5	147
		JESUS	11	473
		JIVIA	13	404
		RONDOS	24	1,558
	YAROWILCA	SAN FRANCISCO DE ASIS	4	337
CHAVINILLO		1	11	
PAMPAMARCA		5	73	
JUNIN	CHUPACA	YANACANCHA	4	108
	HUANCAYO	CHONGOS ALTO	2	319
	JAUJA	CANCHAYLLO	1	31
	JUNIN	CARHUAMAYO	4	85
	TARMA	SAN PEDRO DE CAJAS	1	38
	YAULI	HUAY-HUAY	1	705
		MARCAPOMACOCHA	3	449
		MOROCOCHA	3	512
SUITUCANCHA		2	420	
LIMA	YAUYOS	YAULI	3	1,320
		COLONIA	1	30
		HUANTAN	1	315

		TOMAS	1	23		
		VIÑAC	1	34		
MOQUEGUA	GENERAL SANCHEZ CERRO	ICHUÑA	3	116		
		MATALAQUE	1	16		
		PUQUINA	1	250		
		UBINAS	1	11		
PASCO	DANIEL ALCIDES CARRION	CHACAYAN	2	25		
		GOYLLARISQUIZGA	3	146		
		SANTA ANA DE TUSI	67	9,283		
		VILCABAMBA	3	284		
			YANAHUANCA	34	994	
	PASCO	PASCO	CHAUPIMARCA	1	18	
			HUAYLLAY	7	1,683	
			SIMON BOLIVAR	19	11,837	
			TICLACAYAN	4	80	
			TINYAHUARCO	6	4,751	
			VICCO	2	1,030	
			YANACANCHA	7	212	
			ACHAYA	2	206	
			ARAPA	24	2,068	
ASILLO			71	4,904		
AZANGARO	AZANGARO	AZANGARO	11	676		
		CAMINACA 4	1	119		
		CHUPA	11	1,370		
		JOSE DOMINGO CHOQUEHUANCA	19	4,406		
		MUÑANI	32	4,080		
		POTONI	40	3,773		
		SAMAN	1	230		
		SAN ANTON	3	274		
		SAN JOSE	38	3,060		
		SAN JUAN DE SALINAS	7	687		
		SANTIAGO DE PUPUJA	4	446		
		CARABAYA	CARABAYA	AJOYANI	13	572
				CORANI	19	876
				CRUCERO	48	1,519
				ITUATA	1	18
				MACUSANI	12	174
				OLLACHEA	1	78
USICAYOS	20			970		
CHUCUITO	CHUCUITO	DESAGUADERO	10	1,233		
		HUACULLANI	59	5,701		
		JULI	64	4,895		
		KELLUYO	57	6,771		
		PISACOMA	146	6,694		
		POMATA	1	1,244		
		ZEPITA	140	13,927		
EL COLLAO	EL COLLAO	CAPAZO	28	1,065		
		CONDURIRI	35	2,434		
		ILAVE	139	14,615		
		PILCUYO	7	698		

PUNO		SANTA ROSA	55	3,385
	HUANCANE	COJATA	54	2,061
		HUANCANE	56	5,523
		HUATASANI	4	219
		INCHUPALLA	47	1,874
		ROSASPATA	9	328
		TARACO	46	7,500
		VILQUE CHICO	42	2,596
		LAMPA	CABANILLA	51
	CALAPUJA		18	1,443
	LAMPA		17	1,131
	NICASIO		19	2,016
	OCUVIRI		16	1,423
	PALCA		15	1,199
	PARATIA		15	2,732
	PUCARA		3	115
	SANTA LUCIA		33	1,758
	VILAVILA		10	277
	MELGAR	ANTAUTA	14	1,392
		AYAVIRI	28	946
		CUPI	8	445
		LLALLI	4	119
		MACARI	27	1,589
		NUÑO A	53	1,743
		ORURILLO	1	36
		SANTA ROSA	60	3,203
	UMACHIRI	5	294	
	MOHO	HUAYRAPATA	23	1,841
		MOHO	16	961
	PUNO	ACORA	85	8,685
		CHUCUITO	9	1,015
		MAÑAZO	12	573
		PICHACANI	62	5,414
		PLATERIA	2	770
		PUNO	1	19
		SAN ANTONIO	39	1,727
		TIQUILLACA	2	36
		VILQUE	2	327
		SAN ANTONIO DE PUTINA	ANANEA	22
	PEDRO VILCA APAZA		4	93
	PUTINA		17	2,589
QUILCAPUNCU	22		2,762	
SINA	2		151	
SAN ROMAN	CABANA	56	3,258	
	CABANILLAS	29	4,108	
	CARACOTO 4	25	2,046	
	JULIACA 4	20	8,780	
SANDIA	CUYOCUYO	11	666	
	PATAMBUCO	5	337	
YUNGUYO	COPANI	5	808	

		OLLARAYA	1	11
		YUNGUYO	17	2,035
TACNA	CANDARAVE	CANDARAVE	2	151
	TACNA	PALCA	1	11
	TARATA	TARATA	1	14

FUENTE INEI 2017