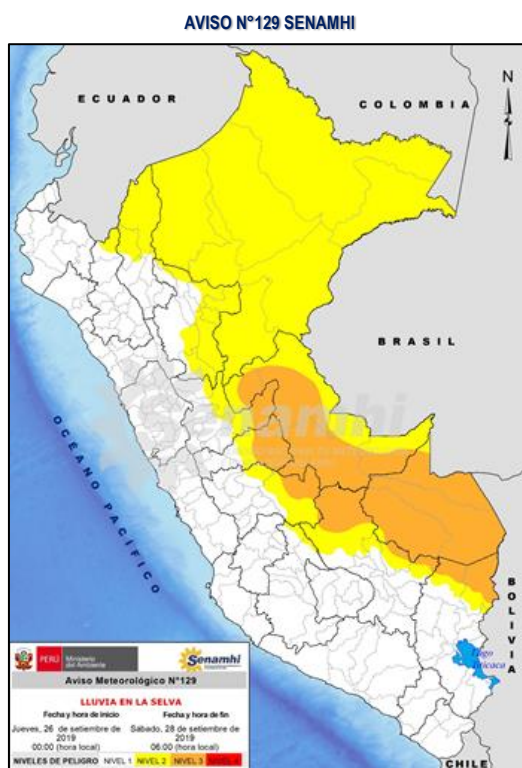


## LOCALIDADES EXPUESTAS ANTE LLUVIAS EN LA SELVA DEL AVISO N° 129 – 2019 / SENAMHI

Martes, 24 de septiembre de 2019

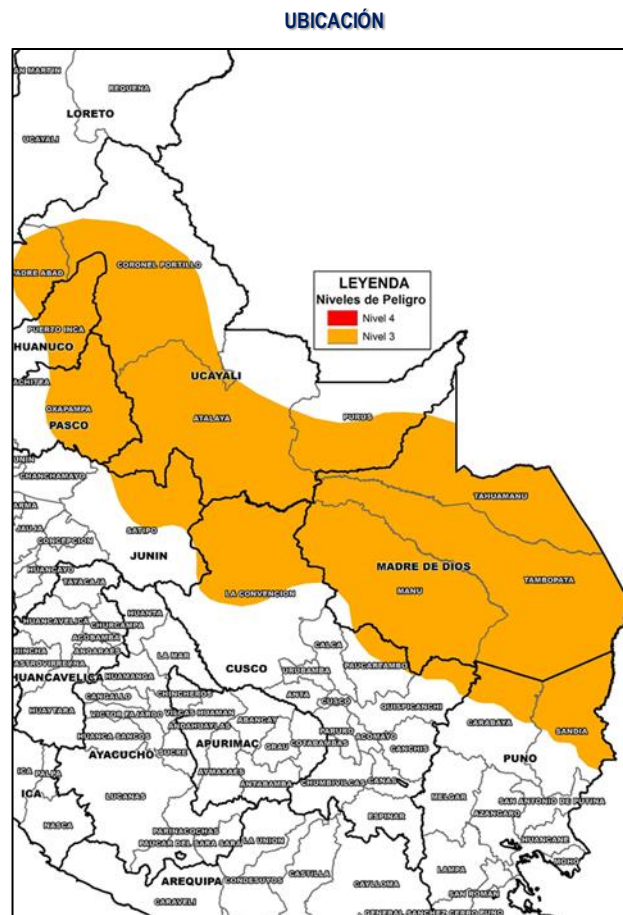
### AVISO N°129 NIVEL 3 – SERVICIO NACIONAL DE METEOROLOGÍA E HIDROLOGÍA (SENAMHI)

El SENAMHI informa que desde el **jueves 26 al sábado 28 de setiembre** se presentará lluvia de moderada intensidad en la selva, acompañada de descargas eléctricas y ráfagas de viento superiores a **40 km/h**. En la selva centro y sur, se esperan acumulados cercanos a **30 mm/día**; mientras que, en la selva norte próximos a **25 mm/día**. Durante la vigencia del aviso se prevé el **descenso de la temperatura** diurna y sensación de frío. **Fuente: SENAMHI**

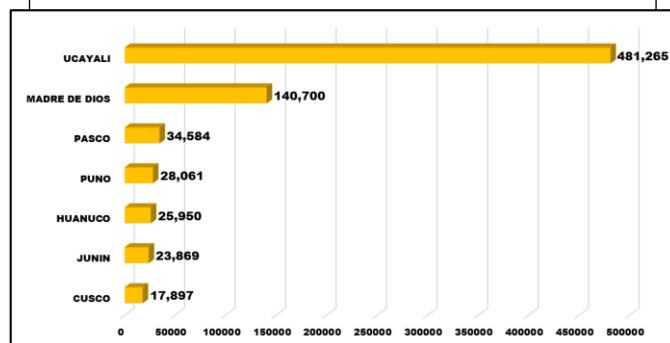


#### ELEMENTOS EXPUESTOS SEGÚN NIVEL DE PELIGRO

A continuación se muestra la tabla de elementos expuestos a peligro asociados a Precipitaciones, dentro de la zona de Peligro.



Gráfica de población expuesta a Peligro Nivel 3 ante Precipitaciones en la selva del 26 al 28 de Setiembre 2019. De acuerdo al aviso N° 129-2019 SENAMHI.



ELEMENTOS EXPUESTOS A PELIGRO NIVEL 3 ANTE LLUVIAS EN LA SELVA						
Regiones	Cantidad de Provincias	Cantidad de Distritos	Poblacion	Cantidad de Viviendas	Cantidad de Centros de Salud	Cantidad de Centros Educativos
CUSCO	3	5	17,897	4,200	44	150
HUANUCO	1	5	25,950	6,871	92	250
JUNIN	2	7	23,869	5,674	27	234
MADRE DE DIOS	3	11	140,700	39,167	144	493
PASCO	1	4	34,584	8,945	73	372
PUNO	2	9	28,061	10,941	61	198
UCAYALI	3	16	481,265	113,797	369	1,892
<b>TOTAL</b>	<b>15</b>	<b>57</b>	<b>752,326</b>	<b>189,595</b>	<b>810</b>	<b>3,589</b>

#### Conclusiones:

- Se ha identificado 15 provincias, 57 distritos, 752,326 personas, 189,595 viviendas, 810 centros de salud y 3,589 centros educativos a Peligro Nivel 3 ante Precipitaciones.

#### Recomendaciones a los Gobiernos Locales y Regionales:

- Fortalecer los grupos de trabajo y plataformas de defensa civil para la rápida respuesta ante una emergencia
- Implementar y/o actualizar su Plan de Contingencia ante lluvias
- Identificar las localidades más vulnerables de su jurisdicción, aquellas que han sido afectadas en emergencias pasadas
- Implementar y/o fortalecer su COE
- Mantener el stock de bienes de ayuda humanitaria para la atención de emergencias
- Difundir la alerta oportunamente a las instituciones, entidades públicas y/o privadas y población
- Identificar y señalar las rutas de evacuación y zonas seguras en caso de una inundación o movimientos en masa

**DISTRITOS EXPUESTOS A PELIGRO NIVEL 3 ANTE LLUVIAS EN LA SELVA**

DEPARTAMENTO	PROVINCIA	DISTRITO	CANTIDAD DE CENTROS POBLADOS	POBLACION
CUSCO	LA CONVENCION	ECHARATE	42	3,846
		MEGANTONI	28	6,968
		QUELLOUNO	6	717
	PAUCARTAMBO	KOSÑIPATA	25	4,261
	QUISPICANCHI	CAMANTI	9	2,105
HUANUCO	PUERTO INCA	CODO DEL POZUZO	10	721
		HONORIA	34	4,792
		PUERTO INCA	47	9,355
		TOURNAVISTA	36	5,419
		YUYAPICHIS	45	5,663
JUNIN	CHANCHAMAYO	PERENE	2	61
		PICHANAQUI	3	180
	SATIPO	MAZAMARI	36	5,202
		PANGOA	2	124
		RIO NEGRO	1	514
		RIO TAMBO	88	17,535
		SATIPO	2	253
MADRE DE DIOS	MANU	FITZCARRALD	11	1,402
		HUEPETUHE	27	8,573
		MADRE DE DIOS	19	6,204
		MANU	14	2,312
	TAHUAMANU	IÑAPARI	6	2,384
		IBERIA	9	5,748
		TAHUAMANU	13	2,860
	TAMBOPATA	INAMBARI	29	11,542
		LABERINTO	22	5,277
		LAS PIEDRAS	31	12,515
TAMBOPATA		43	81,883	
PASCO	OXAPAMPA	CONSTITUCION	59	13,359
		PALCAZU	19	3,771
		PUERTO BERMUDEZ	109	17,198
		VILLA RICA	5	256
PUNO	CARABAYA	AYAPATA	27	2,984
		COASA	5	175
		SAN GABAN	29	5,027
	SANDIA	ALTO INAMBARI	49	5,165
		LIMBANI	4	99
		PHARA	15	563
		SAN JUAN DEL ORO	31	3,726
		SAN PEDRO DE PUTINA PUNCU	66	9,112
YANAHUAYA	5	1,210		
UCAYALI	ATALAYA	RAYMONDI	162	32,409
		SEPAHUA	40	6,623
		TAHUANIA	51	8,249
		YURUA	1	12
	CORONEL PORTILLO	CALLERIA	51	148,271
		CAMPOVERDE	70	16,032

UCAYALI	CORONEL PORTILLO	IPARIA	62	10,302
		MANANTAY	17	87,525
		MASISEA	72	10,863
		NUEVA REQUENA	15	3,907
		YARINACocha	47	103,811
	PADRE ABAD	ALEXANDER VON HUMBOLDT	13	5,128
		CURIMANA	38	7,717
		IRAZOLA	56	10,162
		NESHUYA	25	7,591
		PADRE ABAD	36	22,663

**FUENTE INEI 217**