

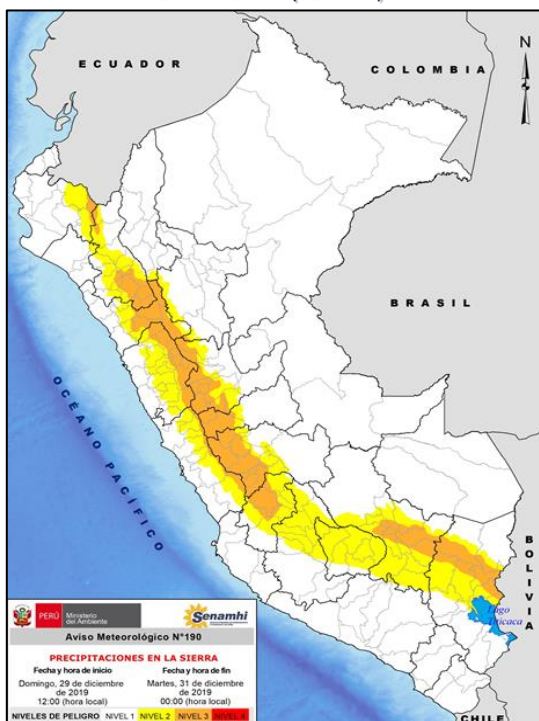
LOCALIDADES EXPUESTAS ANTE PRECIPITACIONES EN LA SIERRA

Viernes, 27 de diciembre de 2019

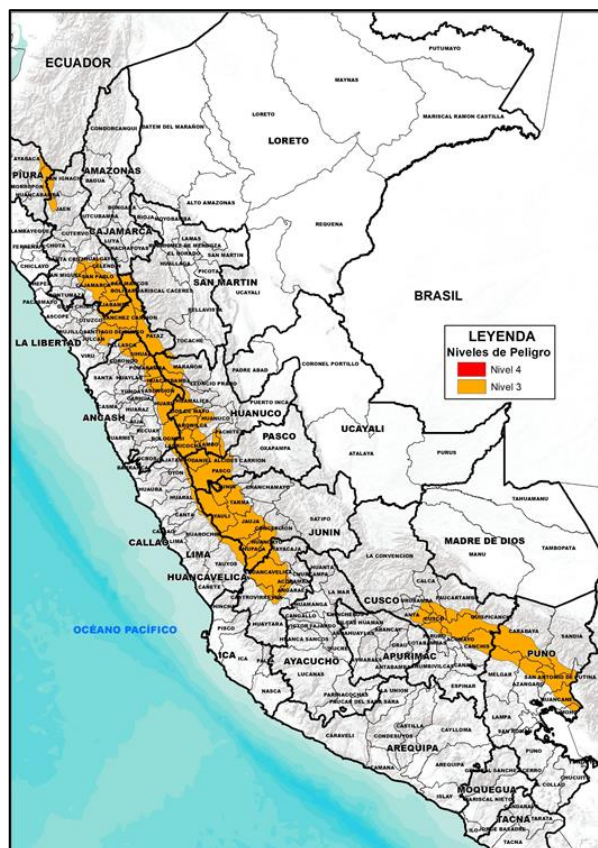
AVISO N°190 NIVEL 3 – SERVICIO NACIONAL DE METEOROLOGÍA E HIDROLOGÍA (SENAMHI)

El SENAMHI informa que desde **el domingo 29 hasta el martes 31 de diciembre** se presentarán precipitaciones líquidas y sólidas (nieve, granizo y aguanieve) de moderada a fuerte intensidad en la sierra, acompañadas de descargas eléctricas y ráfagas de viento. Se prevé acumulados máximos de lluvia próximos a **12mm/día** en la sierra sur, **15 mm/día** a lo largo de la sierra centro y **20 mm/día** en la sierra norte. Además, se espera granizada de forma aislada, principalmente en localidades por encima de los **3000 m.s.n.m.**, nevada sobre los **4000 m.s.n.m.** y lluvia por trasvase en zonas costeras. Durante la vigencia del aviso se presentará un incremento de viento con velocidades cercanas a los **30 km/h**. Fuente: **SENAMHI**

AVISO N°190 SERVICIO NACIONAL DE METEOROLOGÍA E HIDROLOGÍA (SENAMHI)



ESCENARIO LOCAL

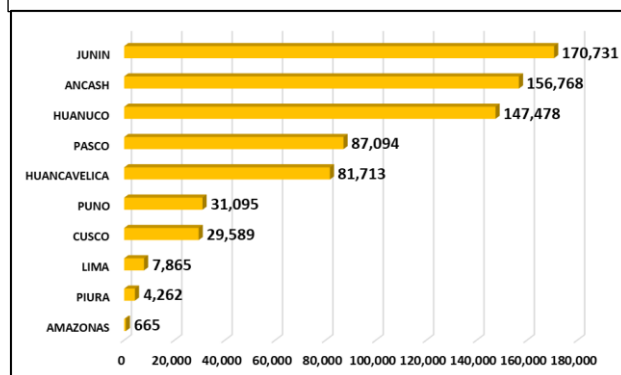


ELEMENTOS EXPUESTOS SEGÚN NIVEL DE PELIGRO

A continuación se muestra la tabla de elementos expuestos a peligros asociados a precipitaciones en la sierra, dentro de la zona de peligro.

ELEMENTOS EXPUESTOS A PELIGRO NIVEL 3 ANTE PRECIPITACIONES EN LA SIERRA						
Regiones	Cantidad de Provincias	Cantidad de Distritos	Poblacion	Cantidad de Viviendas	Cantidad de Centros de Salud	Cantidad de Centros Educativos
AMAZONAS	1	1	665	177	3	6
ANCASH	11	60	156,768	43,787	578	1,489
CAJAMARCA	9	40	211,890	59,462	472	1,868
CUSCO	5	17	29,589	8,519	76	260
HUANCAVELICA	6	33	81,713	23,056	298	948
HUANUCO	9	61	147,478	42,197	572	1,376
JUNIN	7	93	170,731	49,283	502	2,341
LA LIBERTAD	7	40	217,736	56,644	567	1,255
LIMA	4	10	7,865	1,127	15	32
PASCO	2	21	87,094	21,724	183	622
PIURA	2	4	4,262	1,119	25	39
PUNO	6	23	31,095	10,387	73	330
Total general	69	403	1,146,886	316,482	3,364	10,566

Gráfica de población expuesta a peligro nivel 3 ante precipitaciones en la sierra del 29 al 31 de diciembre 2019. De acuerdo al aviso N°190-2019 SENAMHI.



Conclusiones:

- Se ha identificado 69 provincias, 403 distritos, 1, 146,886 personas, 316,482 viviendas, 3,364 centros de salud y 10,566 centros educativos expuestos ante peligros asociados a precipitaciones en la sierra de nivel 3.

Recomendaciones a los Gobiernos Locales y Regionales:

- Fortalecer los grupos de trabajo y plataformas de defensa civil para la rápida respuesta ante una emergencia.
- Implementar y/o actualizar su Plan de Contingencia ante lluvias.
- Identificar las localidades más vulnerables de su jurisdicción, aquellas que han sido afectadas en emergencias pasadas.
- Implementar y/o fortalecer su COE.
- Mantener el stock de bienes de ayuda humanitaria para la atención de emergencias.
- Difundir la alerta oportunamente a las instituciones, entidades públicas y/o privadas y población.
- Identificar y señalar las rutas de evacuación y zonas seguras en caso de una inundación o movimientos en masa.



**DISTRITOS EXPUESTOS A PELIGROS ASOCIADOS A PRECIPITACIONES EN LA SIERRA POR
PELIGRO NIVEL 3**

DEPARTAMENTO	PROVINCIA	DISTRITO	CENTRO POBLADO	POBLACION
AMAZONAS	CHACHAPOYAS	CHUQUIBAMBA	9	665
ANCASH	ANTONIO RAYMONDI	ACZO	19	1,864
		CHACCHO	19	1,280
		CHINGAS	16	789
		LLAMELLIN	27	2,788
		MIRGAS	44	4,022
		SAN JUAN DE RONTOY	17	1,093
	ASUNCION	ACOHACA	53	2,766
		CHACAS	35	4,083
	BOLOGNESI	AQUIA	5	865
		HUALLANCA	27	1,042
		HUASTA	6	445
		PACLLON	2	435
	CARLOS F. FITZCARRALD	SAN LUIS	101	8,133
		SAN NICOLAS	29	3,095
		YAUYA	44	4,017
	CORONGO	CUSCA	3	527
	HUARI	ANRA	11	1,333
		CAJAY	31	2,527
		CHAVIN DE HUANTAR	56	5,523
		HUACACHI	11	1,725
		HUACCHIS	9	1,404
		HUACHIS	35	3,216
		HUANTAR	14	2,538
		HUARI	39	4,313
		MASIN	15	1,315
		PAUCAS	8	1,489
		PONTO	22	1,998
		RAHUAPAMPA	7	690
		RAPAYAN	3	257
		SAN MARCOS	88	13,947
		SAN PEDRO DE CHANA	18	2,505
		UCO	12	1,266
	MARISCAL LUZURIAGA	CASCA	37	3,640
ELEAZAR GUZMAN BARRON		8	1,326	
FIDEL OLIVAS ESCUDERO		19	1,876	
LLAMA		17	995	
LLUMPA		50	4,627	
LUCMA		26	2,439	
MUSGA		16	922	
PISCOBAMBA		35	2,967	
PALLASCA	CONCHUCOS	24	4,102	
	HUANDOVAL	1	16	
	LACABAMBA	7	475	
	PALLASCA	11	408	
	PAMPAS	28	3,917	
POMABAMBA	HUAYLLAN	25	2,832	

ANCASH	POMABAMBA	PAROBAMBA	56	5,352
		POMABAMBA	76	5,571
		QUINUABAMBA	33	2,152
	SIHUAS	ACOBAMBA	8	1,593
		ALFONSO UGARTE	7	533
		CASHAPAMPA	35	2,657
		CHINGALPO	7	896
		HUAYLLABAMBA	24	3,492
		QUICHES	13	2,279
		RAGASH	32	2,221
		SAN JUAN	72	5,221
		SICSIBAMBA	16	1,442
	SIHUAS	15	5,364	
YUNGAY	YANAMA	32	4,163	
CAJAMARCA	CAJABAMBA	CACHACHI	163	22,427
		CAJABAMBA	42	12,612
		CONDEBAMBA	58	13,397
		SITACOCHA	55	7,460
	CAJAMARCA	ASUNCION	6	920
		CAJAMARCA	82	23,885
		CHETILLA	32	2,564
		COSPAN	7	1,435
		ENCAÑADA	15	2,964
		JESUS	55	11,024
		LLACANORA	28	4,787
		LOS BAÑOS DEL INCA	48	27,102
		MAGDALENA	38	1,854
		MATARA	20	3,462
		NAMORA	21	5,041
		SAN JUAN	23	1,606
	CELENDIN	HUASMIN	17	2,651
		JOSE GALVEZ	6	448
		OXAMARCA	16	1,063
		SOROCHUCO	25	2,504
		SUCRE	11	1,937
	HUALGAYOC	BAMBAMARCA	16	3,585
		CHUGUR	1	51
		HUALGAYOC	23	4,797
	JAEN	CHONTALI	1	103
		SALLIQUE	28	1,668
	SAN IGNACIO	TABACONAS	1	134
	SAN MARCOS	CHANCA Y	20	2,953
		EDUARDO VILLANUEVA	10	2,662
		GREGORIO PITA	41	4,035
		ICHOCAN	10	1,007
		JOSE MANUEL QUIROZ	37	3,512
		JOSE SABOGAL	64	9,633
		PEDRO GALVEZ	47	18,017
	SAN MIGUEL	CATILLUC	6	434
		LLAPA	15	2,697

CAJAMARCA	SAN MIGUEL	SAN SILVESTRE DE COCHAN	12	1,568
	SAN PABLO	SAN BERNARDINO	2	429
		SAN PABLO	4	601
		TUMBADEN	18	2,861
CUSCO	CALCA	PISAC	3	1,210
	CANCHIS	CHECACUPE	14	876
		COMBAPATA	6	170
		PITUMARCA	35	1,738
		SAN PABLO	2	62
	PARURO	COLCHA	1	17
		PACCARITAMBO	1	121
		PARURO	5	259
	PAUCARTAMBO	COLQUEPATA	16	1,995
		PAUCARTAMBO	19	1,626
	QUISPICANCHI	CCARHUAYO	35	2,520
		CCATCA	13	2,087
		CUSIPATA	4	2,162
		MARCAPATA	46	1,297
		OCONGATE	107	10,607
		QUIQUIJANA	13	1,760
URCOS		4	1,082	
HUANCAVELICA	ACOBAMBA	ANTA	16	1,328
		PAUCARA	8	958
	ANGARAES	ANCHONGA	42	6,814
		CCOCHACCASA	22	2,915
		LIRCAY	45	4,354
	CASTROVIRREYNA	CASTROVIRREYNA	1	14
		SANTA ANA	5	245
	HUANCAVELICA	ACOBAMBILLA	25	1,960
		ACORIA	105	13,245
		ASCENSION	13	510
		CONAYCA	6	832
		CUENCA	21	969
		HUACHOCOLPA	20	1,709
		HUANCAVELICA	23	4,896
		HUANDO	51	5,849
		HUAYLLAHUARA	5	601
		IZCUCHACA	3	712
		LARIA	7	444
		MANTA	18	824
		MARISCAL CACERES	2	509
		MOYA	12	956
		NUEVO OCCORO	22	1,451
		PALCA	29	1,914
PILCHACA	6	482		
VILCA	30	1,566		
YAULI	90	12,288		
HUAYTARA	PILPICHACA	1	10	
TAYACAJA	ÑAHUIMPUQUIO	7	1,365	
	ACOSTAMBO	39	3,024	

HUANCAVELICA	TAYACAJA	ACRAQUIA	20	1,881
		AHUAYCHA	18	1,417
		PAMPAS	7	915
		PAZOS	20	4,756
HUANUCO	AMBO	AMBO	18	1,976
		CAYNA	18	1,747
		COLPAS	30	1,603
		CONCHAMARCA	2	43
		HUACAR	5	233
		SAN FRANCISCO	10	1,231
		SAN RAFAEL	23	4,007
		TOMAY KICHWA	1	77
	DOS DE MAYO	CHUQUIS	47	3,259
		LA UNION	21	1,378
		MARIAS	55	4,315
		PACHAS	60	5,023
		QUIVILLA	15	1,102
		RIPAN	48	1,886
		SHUNQUI	32	1,648
		SILLAPATA	43	1,687
		YANAS	44	2,147
	HUACAYBAMBA	CANCHABAMBA	13	2,703
		COCHABAMBA	8	1,191
		HUACAYBAMBA	50	5,552
		PINRA	36	6,350
	HUAMALIES	ARANCAY	14	1,352
		CHAVIN DE PARIARCA	39	3,599
		JACAS GRANDE	90	5,374
		JIRCAN	20	1,220
		LLATA	58	4,301
		MIRAFLORES	14	3,044
		PUÑOS	48	3,882
		PUNCHAO	6	1,969
		SINGA	17	3,113
	TANTAMAYO	30	1,638	
	HUANUCO	AMARILIS	3	116
		CHURUBAMBA	9	1,482
		HUANUCO	2	107
		MARGOS	37	4,140
		PILLCO MARCA	1	60
		QUISQUI	18	1,050
		SAN FRANCISCO DE CAYRAN	1	67
		SAN PEDRO DE CHAULAN	30	1,595
		SANTA MARIA DEL VALLE	13	1,827
		YACUS	13	3,898
		YARUMAYO	7	611
LAURICOCHA	BAÑOS	24	1,731	
	JESUS	45	3,587	
	JIVIA	20	930	
	QUEROPALCA	9	906	

HUANUCO	LAURICOCHA	RONDOS	60	3,175
		SAN FRANCISCO DE ASIS	16	1,144
		SAN MIGUEL DE CAURI	64	4,931
	MARAÑON	CHOLON	2	309
		HUACRACHUCO	79	13,619
		SAN BUENAVENTURA	21	2,011
	PACHITEA	MOLINO	24	2,662
	YAROWILCA	APARICIO POMARES	47	4,677
		CAHUAC	18	1,107
		CHACABAMBA	21	1,013
		CHAVINILLO	39	4,606
		CHORAS	26	1,835
		JACAS CHICO	14	958
		OBAS	50	3,625
PAMPAMARCA		24	1,049	
JUNIN	CHUPACA	AHUAC	22	2,752
		CHONGOS BAJO	7	713
		CHUPACA	10	6,350
		HUACHAC	9	2,948
		HUAMANCACA CHICO	4	2,185
		SAN JUAN DE ISCOS	10	2,224
		SAN JUAN DE JARPA	11	2,658
		YANACANCHA	21	2,571
	CONCEPCION	CHAMBARA	13	2,278
		COMAS	7	1,036
		CONCEPCION	7	1,945
		HEROINAS TOLEDO	13	953
		MANZANARES	4	1,478
		MATAHUASI	9	2,253
		MITO	2	733
		NUEVE DE JULIO	5	2,280
		ORCOTUNA	1	472
		SAN JOSE DE QUERO	16	5,398
		SANTA ROSA DE OCOPA	5	1,983
	HUANCAYO	CARHUACALLANGA	1	506
		CHACAPAMPA	8	810
		CHICCHE	8	688
		CHILCA	2	37
		CHONGOS ALTO	7	1,421
		CHUPURO	7	1,940
		COLCA	6	356
		CULLHUAS	15	1,335
		EL TAMBO	13	9,147
		HUACRAPUQUIO	3	1,360
		HUANCAN	4	1,171
		HUANCAYO	4	1,415
		HUASICANCHA	6	798
		HUAYUCACHI	2	3,323
INGENIO	10	2,328		
PUCARA	17	2,528		

JUNIN	HUANCAYO	QUICHUAY	8	1,838
		QUILCAS	14	829
		SAN AGUSTIN	6	957
		SAPALLANGA	11	10,257
		SICAYA	3	397
		VIQUES	2	50
	JAUJA	ACOLLA	12	2,528
		APATA	22	4,224
		ATAURA	2	1,264
		CANCHAYLLO	5	162
		CURICACA	5	178
		EL MANTARO	3	2,598
		HUAMALI	4	1,635
		HUARIPAMPA	1	974
		HUERTAS	10	2,041
		JANJAILLO	2	56
		JAUJA	1	112
		JULCAN	1	745
		LEONOR ORDOÑEZ	6	1,536
		LLOCLLAPAMPA	3	300
		MARCO	1	187
		MASMA	7	1,720
		MASMA CHICCHE	7	729
		MOLINOS	6	1,472
		MUQUI	1	1,013
		MUQUIYAUYO	1	14
		PACA	3	283
		PACCHA	2	94
		PANCAN	4	1,226
		PARCO	4	1,069
		POMACANCHA	6	1,040
		RICRAN	7	1,230
		SAN LORENZO	3	369
		SAN PEDRO DE CHUNAN	1	699
		SINCOS	4	498
		TUNAN MARCA	2	996
		YAULI	5	1,072
		YAUYOS	4	355
		JUNIN	CARHUAMAYO	7
	JUNIN		11	779
	ONDORES		3	80
	ULCUMAYO		25	1,936
	TARMA	ACOBAMBA	35	5,781
HUARICOLCA		9	1,888	
HUASAHUASI		35	4,804	
LA UNION		12	3,500	
PALCA		7	1,138	
PALCAMAYO		35	3,379	
SAN PEDRO DE CAJAS		6	276	
TAPO	20	4,411		

JUNIN	TARMA	TARMA	54	8,073
	YAULI	CHACAPALPA	6	455
		HUAY-HUAY	3	1,849
		LA OROYA	5	2,491
		MARCAPOMACOCHA	2	563
		MOROCOCHA	7	5,142
		PACCHA	8	1,541
		SANTA BARBARA DE CARHUACAYA	4	705
		SUITUCANCHA	2	420
		YAULI	9	2,270
LA LIBERTAD	BOLIVAR	BAMBAMARCA	21	2,392
		BOLIVAR	35	4,234
		CONDORMARCA	25	1,671
		LONGOTEA	18	2,009
		UCHUMARCA	17	2,173
		UCUNCHA	5	771
	GRAN CHIMU	SAYAPULLO	2	309
	JULCAN	CALAMARCA	20	2,268
		HUASO	11	1,659
		JULCAN	1	228
	OTUZCO	HUARANCHAL	4	112
		USQUIL	22	4,180
	PATAZ	BULDIBUYO	25	3,797
		CHILLIA	48	11,644
		HUANCASPATA	52	5,490
		HUAYLILLAS	15	1,112
		HUAYO	25	3,413
		PARCOY	51	18,687
		PATAZ	53	8,772
		PIAS	13	1,591
		SANTIAGO DE CHALLAS	14	2,004
		TAURIJA	11	2,751
		TAYABAMBA	78	7,304
		URPAY	16	2,018
	SANCHEZ CARRION	CHUGAY	84	16,756
		COCHORCO	49	8,188
		CURGOS	38	4,871
		HUAMACHUCO	62	22,717
		MARCABAL	82	10,378
		SANAGORAN	85	11,821
		SARIN	68	8,527
		SARTIMBAMBA	89	12,149
	SANTIAGO DE CHUCO	ANGASMARCA	11	4,810
		CACHICADAN	25	2,956
		MOLLEBAMBA	16	1,695
		MOLLEPATA	23	2,324
		QUIRUVILCA	37	7,089
		SANTA CRUZ DE CHUCA	11	2,591
		SANTIAGO DE CHUCO	41	7,044
	SITABAMBA	23	3,231	

LIMA	HUARAL	ATAVILLOS ALTO	1	155
		SANTA CRUZ DE ANDAMARCA	1	385
	HUAROCHIRI	CHICLA	3	2,951
	OYON	OYON	2	1,351
	YAUYOS	ALIS	2	1,268
		HUANCAYA	2	593
		HUANTAN	1	315
		LARAOS	3	56
TOMAS		6	492	
	VITIS	1	299	
PASCO	DANIEL ALCIDES CARRION	CHACAYAN	14	1,905
		GOYLLARISQUIZGA	6	1,531
		PAUCAR	10	1,631
		SAN PEDRO DE PILLAO	10	1,263
		SANTA ANA DE TUSI	125	18,375
		TAPUC	6	2,413
		VILCABAMBA	10	1,780
		YANAHUANCA	66	5,433
	PASCO	CHAUPIMARCA	1	25,600
		HUACHON	3	1,505
		HUARIACA	10	661
		HUAYLLAY	6	491
		NINACACA	14	332
		PALLANCHACRA	14	1,548
		PAUCARTAMBO	2	666
		SAN FCO.DE ASIS DE YARUSYAC	24	3,862
		SIMON BOLIVAR	20	3,189
		TICLACAYAN	17	2,355
		TINYAHUARCO	6	6,076
		VICCO	6	2,471
YANACANCHA	22	4,007		
PIURA	AYABACA	PACAIPAMPA	1	52
	HUANCABAMBA	EL CARMEN DE LA FRONTERA	6	560
		HUANCABAMBA	1	129
		SONDOR	15	3,521
PUNO	AZANGARO	MUÑANI	2	79
		POTONI	41	3,848
		SAN ANTON	9	1,130
		SAN JOSE	3	62
	CARABAYA	AJOYANI	8	1,577
		AYAPATA	5	1,234
		COASA	4	295
		CORANI	27	3,485
		CRUCERO	48	1,668
		ITUATA	12	383
		MACUSANI	17	1,769
		OLLACHEA	9	1,522
	USICAYOS	55	3,848	
	HUANCANE	COJATA	1	17
MELGAR	ANTAUTA	3	92	

PUNO	SAN ANTONIO DE PUTINA	ANANEA	5	528
		PUTINA	2	500
		SINA	2	128
	SANDIA	CUYOCUYO	26	4,726
		LIMBANI	1	205
		PATAMBUCO	17	2,744
		PHARA	1	16
		QUIACA	4	1,239

FUENTE : INEI 2017