

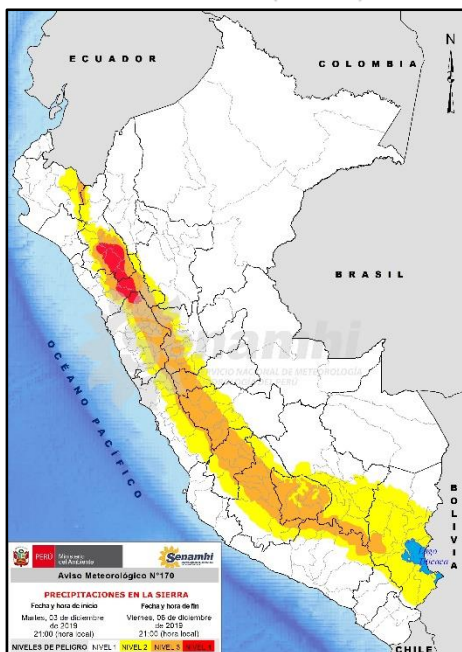
# LOCALIDADES EXPUESTAS ANTE PRECIPITACIONES EN LA SIERRA

Lunes, 02 de diciembre de 2019

## AVISO N°170 NIVEL 4 – SERVICIO NACIONAL DE METEOROLOGÍA E HIDROLOGÍA (SENAMHI)

El SENAMHI informa que desde la noche del **martes 03 hasta el viernes 06 de diciembre** se presentarán precipitaciones líquidas y sólidas (**nieve, granizo y aguanieve**) de moderada a fuerte intensidad en la sierra, acompañadas de descargas eléctricas y ráfagas de viento. A lo largo de la **sierra centro y sur** se prevé acumulados máximos de lluvia entre **15-20 mm/día**; y en la sierra norte, valores cercanos a **25m/día**. Las precipitaciones más intensas se registrarán a partir del **miércoles 4 de diciembre en la sierra sur, y del 03 al 05 de diciembre** en la sierra central y norte. Se espera granizada de forma aislada, principalmente en localidades por encima de los **3000 m.s.n.m.** y nevada sobre los **4000 m.s.n.m.** Durante la vigencia del aviso se prevé también incremento de viento con velocidades próximas a **35km/h.** Fuente: **SENAMHI**

### AVISO N°170 SERVICIO NACIONAL DE METEOROLOGÍA E HIDROLOGÍA (SENAMHI)



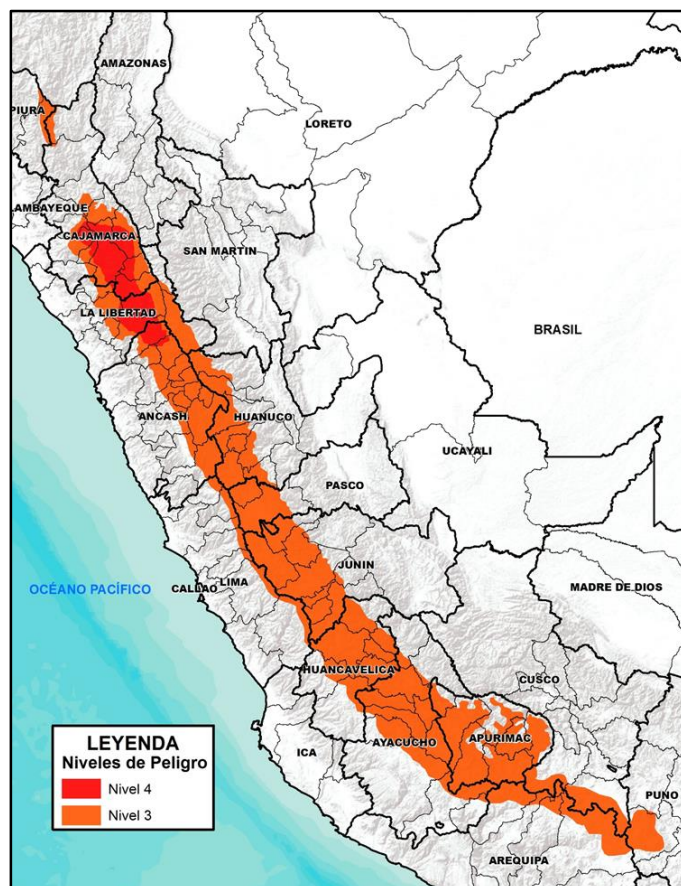
### ELEMENTOS EXPUESTOS SEGÚN NIVEL DE PELIGRO

A continuación se muestra la tabla de elementos expuestos a peligros asociados a precipitaciones en la sierra, dentro de la zona de peligro.

ELEMENTOS EXPUESTOS A PELIGRO NIVEL 4 ANTE PRECIPITACIONES EN LA SIERRA						
Regiones	Cantidad de Provincias	Cantidad de Distritos	Poblacion	Cantidad de Viviendas	Cantidad de Centros de Salud	Cantidad de Centros Educativos
ANCASH	2	8	10,338	2,881	32	72
CAJAMARCA	9	47	570,730	152,601	711	2,826
LA LIBERTAD	4	16	156,795	39,899	239	535
<b>TOTAL GENERAL</b>	<b>15</b>	<b>71</b>	<b>737,863</b>	<b>195,381</b>	<b>982</b>	<b>3,433</b>

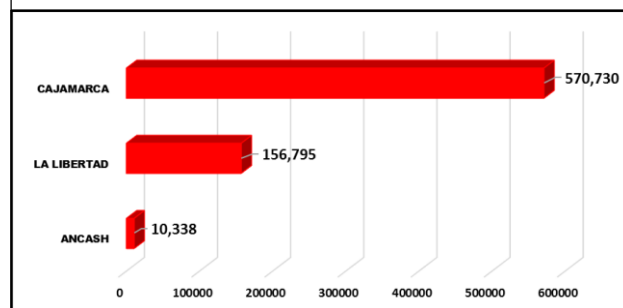
ELEMENTOS EXPUESTOS A PELIGRO NIVEL 3 ANTE PRECIPITACIONES EN LA SIERRA						
Regiones	Cantidad de Provincias	Cantidad de Distritos	Poblacion	Cantidad de Viviendas	Cantidad de Centros de Salud	Cantidad de Centros Educativos
ANCASH	13	71	196,506	53,943	633	1,645
APURIMAC	7	77	239,273	69,102	493	1,707
AREQUIPA	4	10	7,628	1,589	22	86
AYACUCHO	11	73	430,965	117,149	599	2,023
CAJAMARCA	12	53	268,638	81,488	595	1,934
CUSCO	2	9	15,573	5,354	40	154
HUANCAVELICA	7	67	292,990	83,437	736	2,298
HUANUCO	8	58	169,648	47,939	623	1,471
JUNIN	7	101	860,095	221,972	590	2,533
LA LIBERTAD	7	34	183,505	48,309	488	1,032
LIMA	6	12	16,206	3,651	25	78
PASCO	2	21	150,480	35,578	212	808
PIURA	1	3	9,956	2,844	43	82
PUNO	1	6	6,655	2,629	24	61
<b>TOTAL GENERAL</b>	<b>88</b>	<b>595</b>	<b>2,848,118</b>	<b>774,984</b>	<b>5,123</b>	<b>15,912</b>

### ESCENARIO LOCAL



**LEYENDA**  
Niveles de Peligro  
■ Nivel 4  
■ Nivel 3

Gráfica de población expuesta a peligro nivel 4 ante precipitaciones en la sierra del 03 al 06 de diciembre 2019. De acuerdo al aviso N°170-2019 SENAMHI.



### Conclusiones:

- Se ha identificado 15 provincias, 71 distritos, 737,863 personas, 195,381 viviendas, 982 centros de salud y 3,433 centros educativos expuestos ante peligros asociados a precipitaciones en la sierra de nivel 4.
- Se ha identificado 88 provincias, 595 distritos, 2,848,118 personas, 774,984 viviendas, 5,123 centros de salud y 15,912 centros educativos expuestos ante peligros asociados a precipitaciones en la sierra de nivel 3.

### Recomendaciones a los Gobiernos Locales y Regionales:

- Fortalecer los grupos de trabajo y plataformas de defensa civil para la rápida respuesta ante una emergencia.
- Implementar y/o actualizar su Plan de Contingencia ante lluvias.
- Identificar las localidades más vulnerables de su jurisdicción, aquellas que han sido afectadas en emergencias pasadas.
- Implementar y/o fortalecer su COE.
- Mantener el stock de bienes de ayuda humanitaria para la atención de emergencias.
- Difundir la alerta oportunamente a las instituciones, entidades públicas y/o privadas y población.



**DISTRITOS EXPUESTOS ANTE PELIGROS ASOCIADOS A PRECIPITACIONES EN LA SIERRA DE NIVEL 4**

DEPARTAMENTO	PROVINCIA	DISTRITO	CENTRO POBLADO	POBLACION
ANCASH	PALLASCA	CONCHUCOS	12	4,577
		HUANDOVAL	1	16
		LACABAMBA	6	465
		PALLASCA	11	1,385
		PAMPAS	18	2,966
	SIHUAS	ACOBAMBA	1	219
		CHINGALPO	2	692
RAGASH		1	18	
CAJAMARCA	CAJABAMBA	CACHACHI	169	23,439
		CAJABAMBA	43	31,215
		CONDEBAMBA	57	13,140
	CAJAMARCA	ASUNCION	44	6,149
		CAJAMARCA	124	218,734
		CHETILLA	29	2,737
		COSPAN	15	2,306
		ENCAÑADA	110	19,175
		JESUS	62	15,008
		LLACANORA	37	5,602
		LOS BAÑOS DEL INCA	73	46,148
		MAGDALENA	57	3,966
		MATARA	20	3,462
		NAMORA	39	9,267
		SAN JUAN	40	4,321
		CELENDIN	CELENDIN	44
	HUASMIN		78	10,627
	JORGE CHAVEZ		4	235
	JOSE GALVEZ		21	2,546
	LA LIBERTAD DE PALLAN		18	3,180
	OXAMARCA		13	1,371
	SOROCHUCO		64	7,289
	SUCRE		35	5,039
	UTCO		3	134
	CHOTA	CHOTA	1	226
	HUALGAYOC	BAMBAMARCA	108	41,592
		CHUGUR	16	2,914
		HUALGAYOC	47	15,107
	SAN MARCOS	CHANCAY	13	1,580
		EDUARDO VILLANUEVA	10	2,662
		GREGORIO PITA	49	5,105
		ICHOCAN	10	1,435
		JOSE SABOGAL	5	727
PEDRO GALVEZ		55	19,723	
SAN MIGUEL	CALQUIS	3	398	
	CATILLUC	23	2,747	

CAJAMARCA	SAN MIGUEL	LLAPA	12	1,917
		SAN SILVESTRE DE COCHAN	15	2,112
		TONGOD	24	2,688
	SAN PABLO	SAN BERNARDINO	1	174
		SAN PABLO	6	854
		TUMBADEN	13	1,864
	SANTA CRUZ	ANDABAMBA	11	1,337
		LA ESPERANZA	1	195
		NINABAMBA	15	2,097
		UTICYACU	3	397
		YAUYUCAN	9	1,484
	LA LIBERTAD	GRAN CHIMU	SAYAPULLO	5
OTUZCO		USQUIL	8	1,665
SANCHEZ CARRION		CHUGAY	53	11,157
		CURGOS	45	7,822
		HUAMACHUCO	70	66,902
		MARCABAL	68	9,390
		SANAGORAN	90	12,912
		SARIN	71	8,873
SANTIAGO DE CHUCO		ANGASMARCA	11	4,810
		CACHICADAN	24	5,287
		MOLLEBAMBA	16	1,695
		MOLLEPATA	22	2,314
		QUIRUVILCA	30	10,284
		SANTA CRUZ DE CHUCA	12	2,846
		SANTIAGO DE CHUCO	12	9,043
	SITABAMBA	10	1,075	

### DISTRITOS EXPUESTOS ANTE PELIGROS ASOCIADOS A PRECIPITACIONES EN LA SIERRA DE NIVEL 3

DEPARTAMENTO	PROVINCIA	DISTRITO	CENTRO POBLADO	POBLACION
ANCASH	ANTONIO RAYMONDI	ACZO	20	1,877
		CHACCHO	19	1,305
		CHINGAS	24	1,812
		LLAMELLIN	32	3,205
		MIRGAS	42	4,002
		SAN JUAN DE RONTOY	16	1,128
		ASUNCION	ACOCHACA	52
		CHACAS	37	4,485
	BOLOGNESI	AQUIA	13	1,935
		CHIQUIAN	2	276
		HUALLANCA	26	6,086
		HUASTA	10	1,324
		PACLLON	3	888
	CARLOS F. FITZCARRALD	SAN LUIS	101	10,372
		SAN NICOLAS	29	3,095
		YAUYA	44	4,017

ANCASH	CORONGO	ACO	2	372
		CORONGO	3	206
		CUSCA	15	2,661
		YANAC	3	515
	HUARAZ	INDEPENDENCIA	1	14
	HUARI	ANRA	11	1,333
		CAJAY	31	2,527
		CHAVIN DE HUANTAR	57	7,923
		HUACACHI	11	1,725
		HUACCHIS	9	1,404
		HUACHIS	34	3,227
		HUANTAR	14	2,538
		HUARI	39	9,153
		MASIN	14	1,305
		PAUCAS	9	1,529
		PONTO	26	2,580
		RAHUAPAMPA	6	680
		RAPAYAN	8	1,394
		SAN MARCOS	88	16,926
		SAN PEDRO DE CHANA	17	2,495
	UCO	11	1,256	
	HUAYLAS	SANTA CRUZ	1	12
		YURACMARCA	3	555
	MARISCAL LUZURIAGA	CASCA	36	3,630
		ELEAZAR GUZMAN BARRON	8	1,326
		FIDEL OLIVAS ESCUDERO	19	1,876
		LLAMA	15	975
		LLUMPA	59	5,575
		LUCMA	31	2,692
		MUSGA	15	912
		PISCOBAMBA	34	2,957
	PALLASCA	BOLOGNESI	3	255
		CABANA	6	1,959
		CONCHUCOS	10	2,611
		HUACASCHUQUE	7	503
		HUANDOVAL	11	925
		LLAPO	1	15
		PALLASCA	15	770
		PAMPAS	10	951
		TAUCA	22	2,278
	POMABAMBA	HUAYLLAN	29	2,917
		PAROBAMBA	58	5,728
POMABAMBA		127	13,673	
QUINUABAMBA		32	2,142	
SIHUAS	ACOBAMBA	7	1,374	
	ALFONSO UGARTE	7	533	
	CASHAPAMPA	35	2,657	

ANCASH	SIHUAS	CHINGALPO	4	194
		HUAYLLABAMBA	24	3,492
		QUICHES	13	2,279
		RAGASH	30	2,193
		SAN JUAN	87	6,156
		SICSIBAMBA	16	1,442
		SIHUAS	15	5,364
	YUNGAY	YANAMA	44	5,259
APURIMAC	ABANCAY	ABANCAY	1	22
		CHACOCHÉ	5	440
		CIRCA	9	630
		CURAHUASI	17	1,610
		HUANIPACA	11	1,181
		LAMBRAMA	5	941
		PICHIRHUA	10	403
		SAN PEDRO DE CACHORA	1	86
	ANDAHUAYLAS	ANDAHUAYLAS	36	42,249
		ANDARAPA	23	3,787
		CHIARA	6	1,162
		HUANCARAMA	26	4,764
		HUANCARAY	35	3,648
		HUAYANA	13	723
		JOSÉ MARÍA ARGUEDAS	9	4,081
		KAQUIABAMBA	5	1,352
		KISHUARA	37	5,992
		PACOBAMBA	20	2,798
		PACUCHA	34	6,079
		PAMPACHIRI	26	1,981
		POMACOCHA	5	807
		SAN ANTONIO DE CACHI	25	2,837
		SAN JERONIMO	28	20,730
		SAN MIGUEL DE CHACCRAMPA	14	1,577
		SANTA MARIA DE CHICMO	38	8,102
		TALAVERA	44	17,528
	TUMAY HUARACA	29	1,805	
	TURPO	28	3,612	
	ANTABAMBA	ANTABAMBA	15	2,502
		HUAQUIRCA	6	1,738
		JUAN ESPINOZA MEDRANO	7	1,588
		OROPESA	9	1,990
	AYMARAES	CAPAYA	5	536
		CARAYBAMBA	2	883
		CHALHUANCA	11	4,835
		CHAPIMARCA	11	1,308
		COLCABAMBA	2	562
		COTARUSE	16	2,391
		HUAYLLO	4	271

APURIMAC	AYMARAES	JUSTO APU SAHUARAURA	4	142
		LUCRE	19	1,328
		POCOHUANCA	1	216
		SAÑAYCA	12	1,040
		SAN JUAN DE CHACÑA	3	52
		SORAYA	12	667
		TAPAIRIHUA	1	22
		TINTAY	5	292
		TORAYA	4	449
		YANACA	8	820
	CHINCHEROS	ANCO-HUALLO	26	10,348
		CHINCHEROS	30	5,272
		COCHARCAS	14	1,658
		HUACCANA	7	1,366
		LOS CHANKAS	12	928
		OCOBAMBA	2	244
		RANRACANCHA	19	4,037
		URANMARCA	17	2,625
	COTABAMBAS	CHALLHUAHUACHO	89	14,462
		COTABAMBAS	18	2,674
		COYLLURQUI	44	3,940
		HAQUIRA	27	5,337
		MARA	28	2,652
		TAMBOBAMBA	67	5,048
	GRAU	CHUQUIBAMBILLA	37	4,845
		CURASCO	4	138
		CURPAHUASI	8	937
		GAMARRA	13	930
		HUAYLLATI	2	205
		MAMARA	8	820
		MICAELA BASTIDAS	7	725
		PATAYPAMPA	9	792
		PROGRESO	30	2,687
SAN ANTONIO		1	232	
SANTA ROSA		7	553	
TURPAY		3	603	
VILCABAMBA		1	24	
VIRUNDO		2	632	
AREQUIPA	CASTILLA	CHACHAS	3	277
		ORCOPAMPA	1	12
	CAYLLOMA	CALLALLI	2	76
		CAYLLOMA	7	3,442
		SAN ANTONIO DE CHUCA	3	37
		TISCO	5	803
		YANQUE	1	22
	CONDESUYOS	CAYARANI	36	2,545
	LA UNION	HUAYNACOTAS	6	270

AREQUIPA	LA UNION	PUYCA	8	144
AYACUCHO	CANGALLO	CANGALLO	38	5,424
		CHUSCHI	27	8,202
		LOS MOROCHUCOS	66	7,367
		MARIA PARADO DE BELLIDO	24	2,023
		PARAS	51	3,786
		TOTOS	31	2,913
	HUAMANGA	ACOCRO	49	7,390
		ACOS VINCHOS	37	4,361
		ANDRÉS AVELINO CÚCERES DORREGARAY	9	28,466
		AYACUCHO	23	99,427
		CARMEN ALTO	10	28,249
		CHIARA	43	5,657
		JESUS NAZARENO	10	18,483
		OCROS	57	5,264
		PACAYCASA	11	3,099
		QUINUA	32	5,026
		SAN JOSE DE TICLLAS	17	1,392
		SAN JUAN BAUTISTA	2	49,027
		SANTIAGO DE PISCHA	16	1,370
		SOCOS	38	5,943
		TAMBILLO	36	5,034
	VINCHOS	158	13,453	
	HUANCA SANCOS	CARAPO	9	1,744
		SACSAMARCA	6	1,243
		SANCOS	1	3,023
		SANTIAGO DE LUCANAMARCA	14	1,957
	HUANTA	HUAMANGUILLA	32	4,148
		HUANTA	51	39,505
		IGUAIN	19	2,634
		LURICOCHA	35	5,390
		SANTILLANA	3	332
	LA MAR	CHILCAS	2	151
		LUIS CARRANZA	23	1,259
	LUCANAS	AUCARA	16	2,752
		CABANA	2	2,145
		CARMEN SALCEDO	3	1,654
		CHIPAO	19	2,502
		SANTA ANA DE HUAYCAHUACHO	1	788
	PARINACOCHAS	CORACORA	9	607
		CORONEL CASTAÑEDA	10	1,665
		UPAHUACHO	13	890
PAUCAR DEL SARA SARA	OYOLO	3	47	
SUCRE	BELEN	4	329	
	CHALCOS	8	473	
	CHILCAYOC	6	490	
	HUACAÑA	3	335	

AYACUCHO	SUCRE	MORCOLLA	10	1,176
		PAICO	3	536
		QUEROBAMBA	11	2,547
		SAN PEDRO DE LARCAY	6	728
		SAN SALVADOR DE QUIJE	14	919
		SANTIAGO DE PAUCARAY	3	575
		SORAS	3	963
	VICTOR FAJARDO	ALCAMENCA	9	1,517
		APONGO	5	627
		ASQUIPATA	3	459
		CANARIA	9	3,959
		CAYARA	6	1,125
		COLCA	6	985
		HUAMANQUIQUIA	4	1,053
		HUANCAPI	4	1,839
		HUANCARAYLLA	3	1,278
		HUAYA	6	2,020
		SARHUA	7	2,579
		VILCANCHOS	24	2,154
	VILCAS HUAMAN	ACCOMARCA	7	844
		CARHUANCA	8	791
		CONCEPCION	27	1,499
		HUAMBALPA	17	1,293
		INDEPENDENCIA	10	1,083
		SAURAMA	9	1,038
		VILCAS HUAMAN	37	6,282
		VISCHONGO	28	3,677
	CAJAMARCA	CAJABAMBA	CONDEBAMBA	1
SITACOCHA			52	7,307
CAJAMARCA		ASUNCION	13	1,723
		CHEYILLA	9	921
		COSPAN	42	4,433
		MAGDALENA	20	4,167
CELENDIN		CELENDIN	7	591
		CHUMUCH	12	1,162
		CORTEGANA	37	4,574
		JORGE CHAVEZ	1	193
		LA LIBERTAD DE PALLAN	17	3,254
		MIGUEL IGLESIAS	24	3,861
		OXAMARCA	33	3,973
		UTCO	12	881
CHOTA		CHADIN	12	2,047
		CHALAMARCA	45	8,910
		CHIGUIRIP	17	3,638
		CHOTA	106	47,053
		COCHABAMBA	10	1,602
	CONCHAN	35	5,503	



CAJAMARCA	CHOTA	LAJAS	41	11,093
		PACCHA	21	4,445
		TACABAMBA	43	8,345
	CONTUMAZA	CONTUMAZA	28	2,460
	CUTERVO	CUTERVO	103	43,363
		SAN ANDRES DE CUTERVO	1	256
		SANTO DOMINGO DE LA CAPILLA	4	334
		SOCOTA	15	4,936
	HUALGAYOC	BAMBAMARCA	70	18,319
	SAN IGNACIO	NAMBALLE	4	662
		TABACONAS	11	1,635
	SAN MARCOS	CHANCAY	7	1,373
		ICHOCAN	5	466
		JOSE MANUEL QUIROZ	35	3,492
		JOSE SABOGAL	73	11,192
		PEDRO GALVEZ	2	140
	SAN MIGUEL	CALQUIS	18	3,243
		EL PRADO	4	170
		LLAPA	15	2,564
		SAN MIGUEL	55	12,267
		SAN SILVESTRE DE COCHAN	17	1,533
	SAN PABLO	SAN BERNARDINO	25	4,120
		SAN LUIS	7	665
		SAN PABLO	41	11,603
		TUMBADEN	8	1,523
	SANTA CRUZ	CATACHE	11	2,074
		CHANCAYBAÑOS	7	1,075
		LA ESPERANZA	16	1,176
		PULAN	25	3,246
		SANTA CRUZ	10	1,160
		SAUCEPAMPA	10	1,446
		UTICYACU	7	862
		YAUYUCAN	8	1,350
CUSCO	CHUMBIVILCAS	LLUSCO	3	108
		SANTO TOMAS	100	6,106
		VELILLE	17	426
	ESPINAR	CONDOROMA	3	611
		COPORAQUE	99	4,178
		ESPINAR	48	2,100
		OCORURO	29	644
		PALLPATA	6	102
		SUYCKUTAMBO	41	1,298
		ACOBAMBA	42	8,930
HUANCAVELICA	ACOBAMBA	ANDABAMBA	20	3,162
		ANTA	44	4,495
		CAJA	21	1,778
		MARCAS	14	1,492

HUANCAVELICA	ACOBAMBA	PAUCARA	60	10,388
		POMACOCHA	19	2,780
		ROSARIO	40	4,805
	ANGARAES	ANCHONGA	44	7,095
		CALLANMARCA	3	605
		CCOCHACCASA	21	2,905
		CHINCHO	17	907
		CONGALLA	45	3,413
		HUANCA-HUANCA	13	1,307
		HUAYLLAY GRANDE	2	1,093
		JULCAMARCA	11	1,711
		LIRCAY	158	22,759
		SAN ANTONIO DE ANTAPARCO	16	2,323
		SANTO TOMAS DE PATA	19	1,383
		SECCLLA	21	3,060
		CASTROVIRREYNA	CASTROVIRREYNA	5
	SANTA ANA		6	490
	CHURCAMP	ANCO	62	5,240
		CHINCHIHUASI	25	1,603
		CHURCAMP	25	5,015
		COSME	17	2,774
		EL CARMEN	29	2,372
		LA MERCED	8	1,078
		LOCROJA	18	3,344
		PACHAMARCA	20	1,373
		PAUCARBAMBA	51	4,286
		SAN MIGUEL DE MAYOCC	7	726
		SAN PEDRO DE CORIS	22	3,406
	HUANCAVELICA	ACOBAMBILLA	25	1,960
		ACORIA	139	17,676
		ASCENSION	14	15,428
		CONAYCA	6	832
		CUENCA	22	1,012
		HUACHOCOLPA	17	1,679
		HUANCAVELICA	24	39,554
		HUANDO	47	5,809
		HUAYLLAHUARA	5	601
		IZCUCHACA	4	832
		LARIA	8	685
		MANTA	15	817
MARISCAL CACERES		2	509	
MOYA		12	956	
NUEVO OCCORO		21	1,441	
PALCA		27	1,894	
PILCHACA		6	482	
VILCA	32	1,838		
YAULI	101	19,191		

HUANCAVELICA	HUAYTARA	PILPICHACA	44	2,081
	TAYACAJA	ÑAHUIMPUQUIO	8	1,468
		ACOSTAMBO	39	3,175
		ACRAQUIA	27	3,503
		AHUAYCHA	32	3,856
		COLCABAMBA 1 1	96	10,853
		DANIEL HERNANDEZ 3	30	9,072
		HUARIBAMBA	17	2,982
		PAMPAS 3	19	10,019
		PAZOS	24	5,138
		PICHOS	14	1,881
		QUICHUAS 1	38	3,914
		SALCABAMBA	14	1,383
		SAN MARCOS DE ROCCHAC	8	687
		SANTIAGO DE TUCUMA 3	11	1,533
HUANUCO	AMBO	AMBO	3	634
		CAYNA	26	2,234
		COLPAS	30	1,603
		CONCHAMARCA	5	268
		HUACAR	57	4,134
		SAN FRANCISCO	15	1,549
		SAN RAFAEL	28	5,147
	DOS DE MAYO	CHUQUIS	45	3,239
		LA UNION	22	6,579
		MARIAS	48	3,123
		PACHAS	61	5,103
		QIVILLA	14	1,102
		RIPAN	48	5,096
		SHUNQUI	32	1,648
		SILLAPATA	41	1,677
		YANAS	41	2,117
	HUACAYBAMBA	CANCHABAMBA	13	2,703
		COCHABAMBA	8	1,191
		HUACAYBAMBA	53	5,730
		PINRA	35	6,340
	HUAMALIES	ARANCAY	14	1,352
		CHAVIN DE PARIARCA	38	3,589
		JACAS GRANDE	88	5,358
		JIRCAN	20	1,220
		LLATA	81	13,196
		MIRAFLORES	14	3,044
		PUÑOS	49	3,930
		PUNCHAO	6	1,969
		SINGA	16	3,103
	TANTAMAYO	29	1,666	
	HUANUCO	CHURUBAMBA	2	57
		HUANUCO	7	288

HUANUCO	HUANUCO	MARGOS	36	4,188	
		PILCO MARCA	3	138	
		QUISQUI	29	3,128	
		SAN FRANCISCO DE CAYRAN	10	685	
		SAN PEDRO DE CHAULAN	53	2,526	
		SANTA MARIA DEL VALLE	11	491	
		YACUS	17	5,260	
		YARUMAYO	18	1,510	
	LAURICOCHA	BAÑOS	23	1,721	
		JESUS	43	3,567	
		JIVIA	18	910	
		QUEROPALCA	7	886	
		RONDOS	58	3,239	
		SAN FRANCISCO DE ASIS	15	1,138	
		SAN MIGUEL DE CAURI	58	4,871	
	MARAÑON	CHOLON 2 2	2	309	
		HUACRACHUCO	78	14,031	
		SAN BUENAVENTURA	20	2,008	
	YAROWILCA	APARICIO POMARES	44	4,647	
		CAHUAC	17	1,097	
		CHACABAMBA	20	1,003	
		CHAVINILLO	38	4,612	
		CHORAS	28	2,004	
		JACAS CHICO	13	1,046	
		OBAS	48	3,605	
		PAMPAMARCA	23	1,039	
	JUNIN	CHUPACA	AHUAC	23	6,259
			CHONGOS BAJO	8	4,477
CHUPACA			11	20,341	
HUACHAC			9	2,948	
HUAMANCACA CHICO			5	8,766	
SAN JUAN DE ISCOS			10	2,224	
SAN JUAN DE JARPA			11	2,658	
TRES DE DICIEMBRE			1	2,665	
YANACANCHA			21	2,571	
CONCEPCION			ACO	4	1,642
		CHAMBARA	15	2,525	
		COMAS	3	330	
		CONCEPCION	8	15,423	
		HEROINAS TOLEDO	13	953	
		MANZANARES	4	1,478	
		MATAHUASI	10	5,521	
		MITO	6	1,382	
		NUEVE DE JULIO	5	2,280	
		ORCOTUNA	4	4,738	
		SAN JOSE DE QUERO	16	5,398	
		SANTA ROSA DE OCOPA	5	1,983	

JUNIN	HUANCAYO	CARHUACALLANGA	1	506
		CHACAPAMPA	11	945
		CHICCHE	9	731
		CHILCA	4	91,848
		CHONGOS ALTO	7	1,421
		CHUPURO	7	1,940
		COLCA	7	1,002
		CULLHUAS	14	1,325
		EL TAMBO	14	166,354
		HUACRAPUQUIO	3	1,360
		HUALHUAS	1	5,251
		HUANCAN	5	24,830
		HUANCAYO	5	119,965
		HUASICANCHA	5	788
		HUAYUCACHI	3	9,800
		INGENIO	11	2,348
		PILCOMAYO	1	20,055
		PUCARA	18	4,748
		QUICHUAY	7	1,828
		QUILCAS	15	3,818
		SAÑO	2	5,512
		SAN AGUSTIN	7	15,267
		SAN JERONIMO DE TUNAN	1	11,601
		SAPALLANGA	13	21,096
	SICAYA	4	16,919	
	VIQUES	3	2,639	
	JAUJA	ACOLLA	14	6,075
		APATA	22	4,224
		ATAURA	2	1,264
		CANCHAYLLO	10	1,601
		CURICACA	16	1,389
		EL MANTARO	3	2,598
		HUAMALI	4	1,635
		HUARIPAMPA	2	999
		HUERTAS	10	2,041
		JANJAILLO	13	553
		JAUJA	2	17,908
		JULCAN	1	745
		LEONOR ORDOÑEZ	7	1,553
		LLOCLLAPAMPA	7	1,113
		MARCO	5	1,451
		MASMA	7	1,720
		MASMA CHICCHE	7	729
MOLINOS		6	1,472	
MUQUI		1	1,013	
MUQUIYAUYO		2	2,325	
PACA	4	884		

JUNIN	JAUJA	PACCHA	12	1,442
		PANCAN	4	1,226
		PARCO	6	1,143
		POMACANCHA	11	1,420
		RICRAN	8	1,260
		SAN LORENZO	4	2,534
		SAN PEDRO DE CHUNAN	1	699
		SAUSA	1	3,060
		SINCOS	20	4,056
		TUNAN MARCA	3	1,030
		YAULI	4	1,062
		YAUYOS	5	8,992
	JUNIN	CARHUAMAYO	7	6,477
		JUNIN	13	10,605
		ONDORES	13	988
		ULCUMAYO	39	2,614
	TARMA	ACOBAMBA	39	9,474
		HUARICOLCA	9	1,888
		HUASAHUASI	46	9,401
		LA UNION	12	3,500
		PALCA	27	5,437
		PALCAMAYO	34	3,369
		SAN PEDRO DE CAJAS	13	3,220
		TAPO	21	4,469
	TARMA	57	47,758	
	YAULI	CHACAPALPA	7	507
		HUAY-HUAY	3	1,849
		LA OROYA	7	13,959
		MARCAPOMACOCHA	5	711
		MOROCOCHA	7	5,142
		PACCHA	7	1,531
		SANTA BARBARA DE CARHUACAYA	5	892
		SANTA ROSA DE SACCO	1	8,956
SUITUCANCHA		1	410	
YAULI	10	5,263		
LA LIBERTAD	BOLIVAR	BAMBAMARCA	8	865
		CONDORMARCA	13	766
	GRAN CHIMU	CASCAS	19	1,079
		LUCMA	54	4,031
		MARMOT	2	111
		SAYAPULLO	35	5,660
	JULCAN	CALAMARCA	41	4,761
		HUASO	22	3,384
		JULCAN	46	9,888
	OTUZCO	AGALLPAMPA	33	8,275
CHARAT		27	2,388	
HUARANCHAL		37	3,874	

LA LIBERTAD	OTUZCO	MACHE	3	271
		OTUZCO	43	8,223
		USQUIL	108	19,712
	PATAZ	BULDIBUYO	24	3,787
		CHILLIA	48	11,644
		HUANCASPATA	52	5,815
		HUAYLILLAS	15	1,112
		HUAYO	24	3,403
		PARCOY	51	18,687
		PATAZ	53	8,785
		PIAS	14	1,603
		SANTIAGO DE CHALLAS	15	2,156
		TAURIJA	11	2,751
		TAYABAMBA	86	12,432
	SANCHEZ CARRION	URPAY	16	2,018
		CHUGAY	31	5,599
		COCHORCO	48	8,303
MARCABAL		13	978	
SANTIAGO DE CHUCO	SARTIMBAMBA	87	12,129	
	QUIRUVILCA	7	1,976	
	SANTIAGO DE CHUCO	31	4,883	
	SITABAMBA	13	2,156	
LIMA	CAJATAMBO	COPA	1	372
	CANTA	HUAROS	1	286
	HUARAL	ATAVILLOS ALTO	1	155
		SANTA CRUZ DE ANDAMARCA	1	385
	HUARACHIRI	CHICLA	9	3,802
		SAN MATEO	3	138
	OYON	OYON	9	10,113
	YAUYOS	ALIS	1	23
		CACRA	1	56
		HUANTAN	1	315
LARAOS		2	44	
TOMAS		7	517	
PASCO	DANIEL ALCIDES CARRION	CHACAYAN	13	1,895
		GOYLLARISQUIZGA	6	1,531
		PAUCAR	8	1,611
		SAN PEDRO DE PILLAO	10	1,263
		SANTA ANA DE TUSI	128	21,217
		TAPUC	6	2,413
		VILCABAMBA	10	1,806
		YANAHUANCA	63	10,348
	PASCO	CHAUPIMARCA	2	25,618
		HUACHON	2	1,489
		HUARIACA	11	6,836
		HUAYLLAY	14	9,109
		NINACACA	23	3,655

PASCO	PASCO	PALLANCHACRA	16	1,665
		PAUCARTAMBO	14	1,562
		SAN FCO.DE ASIS DE YARUSYAC	28	4,369
		SIMON BOLIVAR	24	12,235
		TICLACAYAN	32	2,820
		TINYAHUARCO	6	6,706
		VICCO	6	3,264
		YANACANCHA	24	29,068
PIURA	HUANCABAMBA	EL CARMEN DE LA FRONTERA	29	5,075
		HUANCABAMBA	6	1,336
		SONDOR	13	3,545
PUNO	LAMPA	CABANILLA	1	22
		OCUVIRI	11	686
		PALCA	12	975
		PARATIA	15	2,732
		SANTA LUCIA	19	1,143
		VILAVILA	27	1,097

**FUENTE INEI 2017**